

ПОСТАНОВЛЕНИЕ ПРАВИТЕЛЬСТВА ЯРОСЛАВСКОЙ ОБЛАСТИ

О выделении в государственном
природном заказнике
«Верхне-Волжский» зоны
ограниченного хозяйственного
использования и о внесении
изменений в постановление
Правительства области
от 03.10.2014 № 977-п

В соответствии со статьями 22, 24 Федерального закона от 14 марта 1995 года № 33-ФЗ «Об особо охраняемых природных территориях», статьей 4 Закона Ярославской области от 28 декабря 2015 г. № 112-з «Об особо охраняемых природных территориях регионального и местного значения в Ярославской области», постановлением Правительства области от 27.09.2012 № 981-п «Об утверждении Порядка создания, реорганизации и упразднения особо охраняемых природных территорий регионального значения в Ярославской области», на основании заключения государственной экологической экспертизы от _____ № __/__, утвержденного приказом департамента охраны окружающей среды и природопользования Ярославской области от _____ № __Э «Об утверждении заключения экспертной комиссии»,
ПРАВИТЕЛЬСТВО ОБЛАСТИ ПОСТАНОВЛЯЕТ:

1. Выделить в составе государственного природного заказника «Верхне-Волжский» зону ограниченного хозяйственного использования для осуществления мероприятий по строительству, реконструкции и эксплуатации объекта «Межпоселковый газопровод высокого давления г. Углич – дер. Савино, дер. Антухово, дер. Шубино – с. Покровское, дер. Палы, дер. Городище, дер. Чириково Угличского муниципального района – дер. Володино, дер. Терпилово Мышкинского муниципального района (с отводом на с. Никольское) Угличского муниципального района Ярославской области».

2. Включить в состав зоны, указанной в пункте 1, территорию общей площадью 155844,6 кв. м, расположенную в Охотинском сельском поселении Мышкинского муниципального района и Слободском сельском поселении Угличского муниципального района.

3. Внести в Положение о государственном природном заказнике «Верхне-Волжский», утверждённое постановлением Правительства области от 03.10.2014 № 977-п «О выделении зон ограниченного хозяйственного использования и утверждении Положения о заказнике «Верхне-Волжский», внесении изменений в постановление Администрации области от 15.12.2003 № 247 и отдельные постановления Правительства области», изменения согласно приложению.

4. Контроль за исполнением постановления возложить на заместителя Председателя Правительства области, курирующего вопросы природопользования.

5. Постановление вступает в силу через 10 дней после его официального опубликования.

Губернатор области

М.Я. Евраев

Приложение
к постановлению
Правительства области
от _____ № _____

**ИЗМЕНЕНИЯ,
вносимые в Положение о государственном природном
заказнике «Верхне-Волжский»**

1. Дополнить пунктом 26 следующего содержания:

«26. В составе заказника выделена зона ограниченного хозяйственного использования для строительства, реконструкции и эксплуатации объекта «Межпоселковый газопровод высокого давления г. Углич – дер. Савино, дер. Антухово, дер. Шубино – с. Покровское, дер. Палы, дер. Городище, дер. Чириково Угличского муниципального района – дер. Володино, дер. Терпилово Мышкинского муниципального района (с отводом на с. Никольское) Угличского муниципального района Ярославской области». Описание границ и особого правового режима, перечень координат характерных точек границ и схема границ зоны ограниченного хозяйственного использования в составе заказника приведены в приложении 7 к Положению.».

2. Дополнить приложением 7 следующего содержания:

«Приложение 7
к Положению

**ОПИСАНИЕ
границ и особого правового режима,
перечень координат характерных точек границ и схема границ
зоны ограниченного хозяйственного использования в составе
государственного природного заказника «Верхне-Волжский»**

1. В целях осуществления мероприятий по строительству, реконструкции и эксплуатации объекта «Межпоселковый газопровод высокого давления г. Углич – дер. Савино, дер. Антухово, дер. Шубино – с. Покровское, дер. Палы, дер. Городище, дер. Чириково Угличского муниципального района – дер. Володино, дер. Терпилово Мышкинского муниципального района (с отводом на с. Никольское) Угличского муниципального района Ярославской области» в составе государственного природного заказника «Верхне-Волжский» (далее – заказник) выделена зона ограниченного хозяйственного использования (далее – зона).

2. В состав зоны включена территория общей площадью 155844,6 кв. м, расположенная в Охотинском сельском поселении Мышкинского

муниципального района и Слободском сельском поселении Угличского муниципального района:

- площадь территории в Охотинском сельском поселении Мышкинского муниципального района – 25525 кв. м;

- площадь территории в Слободском сельском поселении Угличского муниципального района – 130319,6 кв. м.

3. На территории зоны запрещается деятельность, которая может нанести ущерб природным комплексам и объектам растительного и животного мира, культурно-историческим объектам заказника, согласно подпункту 16.1 пункта 16 Положения о заказнике, а также:

- огораживание территории (за исключением локальных объектов), препятствующее свободному перемещению животных;

- применение ядохимикатов и химических средств борьбы с зарастанием технических коридоров линейных объектов;

- проведение строительных работ, а также работ по вырубке древесно-кустарниковой растительности, в том числе ручным способом или с использованием механических секаторов, в период массового размножения и миграций наземных позвоночных и птиц, гнездования и выращивания потомства объектов животного мира (с апреля по июнь включительно);

- хранение, размещение и сброс опасных промышленных отходов.

4. На территории зоны разрешается деятельность, не препятствующая выполнению целей заказника и необходимая для осуществления мероприятий по строительству, реконструкции и эксплуатации объекта «Межпоселковый газопровод высокого давления г. Углич – дер. Савино, дер. Антухово, дер. Шубино – с. Покровское, дер. Палы, дер. Городище, дер. Чириково Угличского муниципального района – дер. Володино, дер. Терпилово Мышкинского муниципального района (с отводом на с. Никольское) Угличского муниципального района Ярославской области», в том числе:

- покос травы;

- проведение регламентных эксплуатационных работ, не оказывающих механическое и иное воздействие на объекты животного мира в границах заказника;

- прокладка дорог, предназначенных для ведения строительномонтажных, регламентных эксплуатационных и ремонтных работ;

- прокладка и содержание просек в границах, установленных законодательством;

- вырубка и опиловка деревьев и кустарников в пределах допустимых расстояний до их крон, а также вырубка деревьев, угрожающих падением;

- строительство, реконструкция, капитальный ремонт и содержание хозяйственных, технических сооружений и линейных объектов;

- предоставление земельных участков под расширение и строительство сооружений, необходимых для безопасного и эффективного функционирования существующих объектов;

- движение и стоянка транспортных средств, обеспечивающих выполнение целей зоны.

5. Работы, указанные в абзацах четвертом – восьмом пункта 4 данного описания, проводятся при наличии согласования планируемых работ с министерством лесного хозяйства и природопользования Ярославской области (далее – МЛХиП ЯО).

5.1. Для получения согласования планируемых работ общество с ограниченной ответственностью «Газпром газификация», общество с ограниченной ответственностью «Газпром межрегионгаз» либо лицо, уполномоченное указанными организациями на проведение работ (далее – заявитель), представляет в МЛХиП ЯО:

- заявление о согласовании планируемых работ с указанием вида, объема и сроков проведения работ, а также реквизитов разрешения на добывание объектов животного или растительного мира, занесенных в Красную книгу Российской Федерации и (или) Красную книгу Ярославской области (далее – редкие и исчезающие виды) (в случае если ранее такое разрешение было получено заявителем);

- доверенность или иной документ, подтверждающий полномочия лица действовать от имени заявителя, – в случае подачи документов представителем заявителя;

- обоснование необходимости проведения работ, карты (схемы) мест их проведения;

- материалы оценки воздействия на окружающую среду, подтверждающие отсутствие негативного воздействия на заказник, – для строительства, реконструкции, капитального ремонта технических сооружений и линейных объектов.

5.2. Документы, указанные в подпункте 5.1 данного пункта, направляются заявителем в МЛХиП ЯО на бумажном носителе или по электронной почте. Информация о почтовом адресе и адресе электронной почты МЛХиП ЯО размещается на официальном сайте МЛХиП ЯО на портале органов государственной власти Ярославской области в информационно-телекоммуникационной сети «Интернет».

5.3. В срок, не превышающий 30 календарных дней с момента поступления документов, указанных в подпункте 5.1 данного пункта, МЛХиП ЯО:

- регистрирует обращение в единой системе электронного документооборота органов государственной власти Ярославской области;

- рассматривает поступившие документы;

- направляет заявителю почтовым отправлением письмо о согласовании планируемых работ или письмо об отказе в согласовании планируемых работ (с указанием причин отказа).

5.4. Мотивированный отказ в согласовании работ оформляется в случаях, если:

- заявителем не представлены документы, представление которых предусмотрено подпунктом 5.1 данного пункта;

- на испрашиваемых участках имеются места обитания (произрастания) редких и исчезающих видов и заявителем не получено в установленном порядке разрешение на добывание редких и исчезающих видов;

- осуществление работ планируется в период размножения и миграций, гнездования и выращивания потомства объектов животного мира (с апреля по июнь включительно).

Заявитель имеет право повторно обратиться в МЛХиП ЯО для получения согласования работ в случае, если учтены замечания, указанные в мотивированном отказе.

При повторном обращении заявитель представляет в МЛХиП ЯО заявление с указанием реквизитов письма МЛХиП ЯО об отказе в согласовании работ и приложением документов (сведений), которые указаны в подпункте 5.1 данного пункта и не были представлены при первичном обращении (либо были изменены). Рассмотрение поступивших документов осуществляется МЛХиП ЯО в порядке, предусмотренном подпунктами 5.3 – 5.5 данного пункта.

5.5. При отсутствии оснований для отказа в согласовании работ МЛХиП ЯО оформляет письмо о согласовании работ.

6. Заявитель не менее чем за 3 календарных дня до предполагаемого начала проведения работ, указанных в абзацах четвертом – седьмом пункта 4 данного описания, направляет в государственное бюджетное учреждение Ярославской области «Центр охраны окружающей среды» (далее – единая дирекция ООПТ) соответствующее извещение. В таком извещении указываются реквизиты письма МЛХиП ЯО о согласовании работ, сроки осуществления работ и контактные данные представителя заявителя для оперативной связи (фамилия, имя, отчество (при наличии), должность, номер телефона). К указанному извещению прилагаются карты (схемы) мест проведения работ.

Извещение о проведении работ, указанных в абзацах четвертом – седьмом пункта 4 данного описания, и прилагаемые к нему карты (схемы) направляются заявителем в адрес единой дирекции ООПТ на бумажном носителе или по электронной почте. Информация о почтовом адресе и адресе электронной почты единой дирекции ООПТ размещается на официальном сайте единой дирекции ООПТ и на официальном сайте МЛХиП ЯО на портале органов государственной власти Ярославской области в информационно-телекоммуникационной сети «Интернет».

Перечень координат характерных точек границ зоны

Номер точки	Координаты*	
	X	Y
1	2	3
Мышкинский муниципальный район		
1	383 704,83	1 250 350,68
2	383 703,77	1 250 330,62
3	383 733,28	1 250 296,86

1	2	3
4	383 736,29	1 250 299,50
5	383 835,02	1 250 186,57
6	383 832,01	1 250 183,93
7	383 885,19	1 250 123,10
8	384 136,00	1 249 914,66
9	384 373,25	1 249 735,67
10	384 403,08	1 249 675,43
11	384 451,01	1 249 625,88
12	384 503,33	1 249 599,53
13	384 513,38	1 249 590,02
14	384 516,13	1 249 592,93
15	384 606,93	1 249 507,01
16	384 604,18	1 249 504,11
17	384 799,53	1 249 306,18
18	384 901,28	1 249 102,09
19	384 919,61	1 249 095,24
20	384 921,01	1 249 098,98
21	385 061,50	1 249 046,44
22	385 060,10	1 249 042,69
23	385 063,29	1 249 041,50
24	385 150,65	1 249 041,59
25	385 182,80	1 249 047,24
26	385 183,20	1 249 043,23
27	385 204,83	1 249 045,36
28	385 205,44	1 249 073,68
29	385 187,83	1 249 072,40
30	385 180,40	1 249 071,16
31	385 181,40	1 249 061,20
32	385 149,43	1 249 055,59
33	385 065,81	1 249 055,50
34	385 065,00	1 249 055,80
35	385 063,60	1 249 052,06
36	384 923,11	1 249 104,60
37	384 924,51	1 249 108,35
38	384 911,35	1 249 113,29
39	384 811,02	1 249 314,50
40	384 735,45	1 249 389,12
41	384 613,80	1 249 514,28
42	384 611,05	1 249 511,37
43	384 520,26	1 249 597,29
44	384 523,00	1 249 600,19
45	384 511,46	1 249 611,11
46	384 459,43	1 249 637,31
47	384 414,67	1 249 683,59
48	384 384,33	1 249 744,85

1	2	3
49	384 144,69	1 249 925,64
50	383 894,99	1 250 133,16
51	383 842,55	1 250 193,15
52	383 839,54	1 250 190,52
53	383 740,81	1 250 303,44
54	383 743,82	1 250 306,08
1	383 704,83	1 250 350,68
Угличский муниципальный район		
Участок 1		
1	383 704,83	1 250 350,68
2	383 649,32	1 250 414,17
3	383 612,37	1 250 572,82
4	383 608,47	1 250 571,91
5	383 581,93	1 250 685,86
6	383 585,83	1 250 686,77
7	383 527,55	1 250 936,96
8	383 525,24	1 250 958,69
9	383 627,73	1 250 969,84
10	383 629,44	1 250 972,75
11	383 625,57	1 250 993,84
12	383 619,22	1 250 983,00
13	383 484,24	1 250 968,31
14	383 457,21	1 251 216,76
15	383 333,53	1 251 358,43
16	383 313,72	1 251 396,86
17	383 313,46	1 251 406,46
18	383 306,61	1 251 422,86
19	383 311,81	1 251 465,94
20	383 311,21	1 251 488,47
21	383 300,11	1 251 485,66
22	383 292,27	1 251 420,87
23	383 321,49	1 251 350,94
24	383 443,77	1 251 210,87
25	383 470,32	1 250 966,80
26	383 149,17	1 250 931,86
27	382 852,76	1 250 931,41
28	382 423,88	1 250 930,32
29	382 283,65	1 250 967,04
30	382 287,08	1 250 981,14
31	382 290,97	1 250 980,19
32	382 295,31	1 250 997,98
33	381 908,53	1 251 877,81
34	381 830,59	1 252 055,11
35	381 720,04	1 252 354,55
36	381 413,15	1 253 185,91

1	2	3
37	381 376,87	1 253 284,15
38	381 418,09	1 253 437,66
39	381 414,20	1 253 438,70
40	381 489,79	1 253 720,43
41	381 484,03	1 253 722,07
42	381 408,40	1 253 440,26
43	381 404,57	1 253 441,29
44	381 362,19	1 253 283,48
45	381 404,14	1 253 169,86
46	381 767,38	1 252 185,93
47	381 817,60	1 252 049,86
48	381 895,89	1 251 871,78
49	382 280,58	1 250 996,68
50	382 277,39	1 250 983,60
51	382 281,28	1 250 982,66
52	382 277,85	1 250 968,56
53	382 273,96	1 250 969,51
54	382 270,67	1 250 955,98
55	382 422,09	1 250 916,32
56	383 149,94	1 250 917,86
57	383 511,32	1 250 957,18
58	383 513,72	1 250 934,63
59	383 572,19	1 250 683,59
60	383 576,09	1 250 684,50
61	383 602,63	1 250 570,55
62	383 598,73	1 250 569,64
63	383 617,38	1 250 489,57
64	383 636,48	1 250 407,59
65	383 703,77	1 250 330,62
1	383 704,83	1 250 350,68
Участок 2		
66	374 282,22	1 246 361,29
67	374 282,39	1 246 358,46
68	374 282,95	1 246 348,94
69	374 283,42	1 246 341,05
70	374 284,12	1 246 329,17
71	374 288,11	1 246 329,41
72	374 290,62	1 246 286,98
73	374 286,63	1 246 286,75
74	374 297,65	1 246 100,54
75	374 317,02	1 246 062,75
76	373 743,88	1 245 762,47
77	373 449,49	1 245 608,24
78	373 421,62	1 245 535,02
79	373 493,35	1 245 421,46

1	2	3
80	373 311,44	1 245 181,70
81	373 253,51	1 245 105,34
82	373 400,81	1 244 935,51
83	373 403,60	1 244 923,33
84	373 407,49	1 244 924,23
85	373 421,11	1 244 864,68
86	373 426,58	1 244 857,79
87	373 422,70	1 244 857,75
88	373 426,67	1 244 840,40
89	373 422,76	1 244 839,51
90	373 425,94	1 244 825,64
91	373 340,75	1 244 471,49
92	373 326,46	1 244 467,91
93	373 327,52	1 244 466,16
94	373 332,43	1 244 454,99
95	373 352,38	1 244 459,96
96	373 440,32	1 244 825,56
97	373 436,41	1 244 842,62
98	373 432,52	1 244 841,73
99	373 413,34	1 244 925,57
100	373 417,24	1 244 926,46
101	373 413,68	1 244 942,04
102	373 271,53	1 245 105,93
103	373 510,37	1 245 420,73
104	373 437,19	1 245 536,58
105	373 460,69	1 245 598,30
106	373 749,61	1 245 749,66
107	374 423,23	1 246 102,59
108	374 700,09	1 245 970,57
109	374 828,01	1 245 931,76
110	374 829,17	1 245 935,59
111	374 941,13	1 245 901,62
112	374 939,97	1 245 897,79
113	374 953,99	1 245 893,53
114	375 075,18	1 246 242,40
115	375 227,74	1 246 319,90
116	375 261,39	1 246 390,64
117	375 236,71	1 246 412,17
118	375 231,31	1 246 412,17
119	375 221,59	1 246 406,25
120	375 244,14	1 246 386,97
121	375 217,14	1 246 330,22
122	375 063,81	1 246 252,32
123	374 945,18	1 245 910,84
124	374 944,03	1 245 911,19

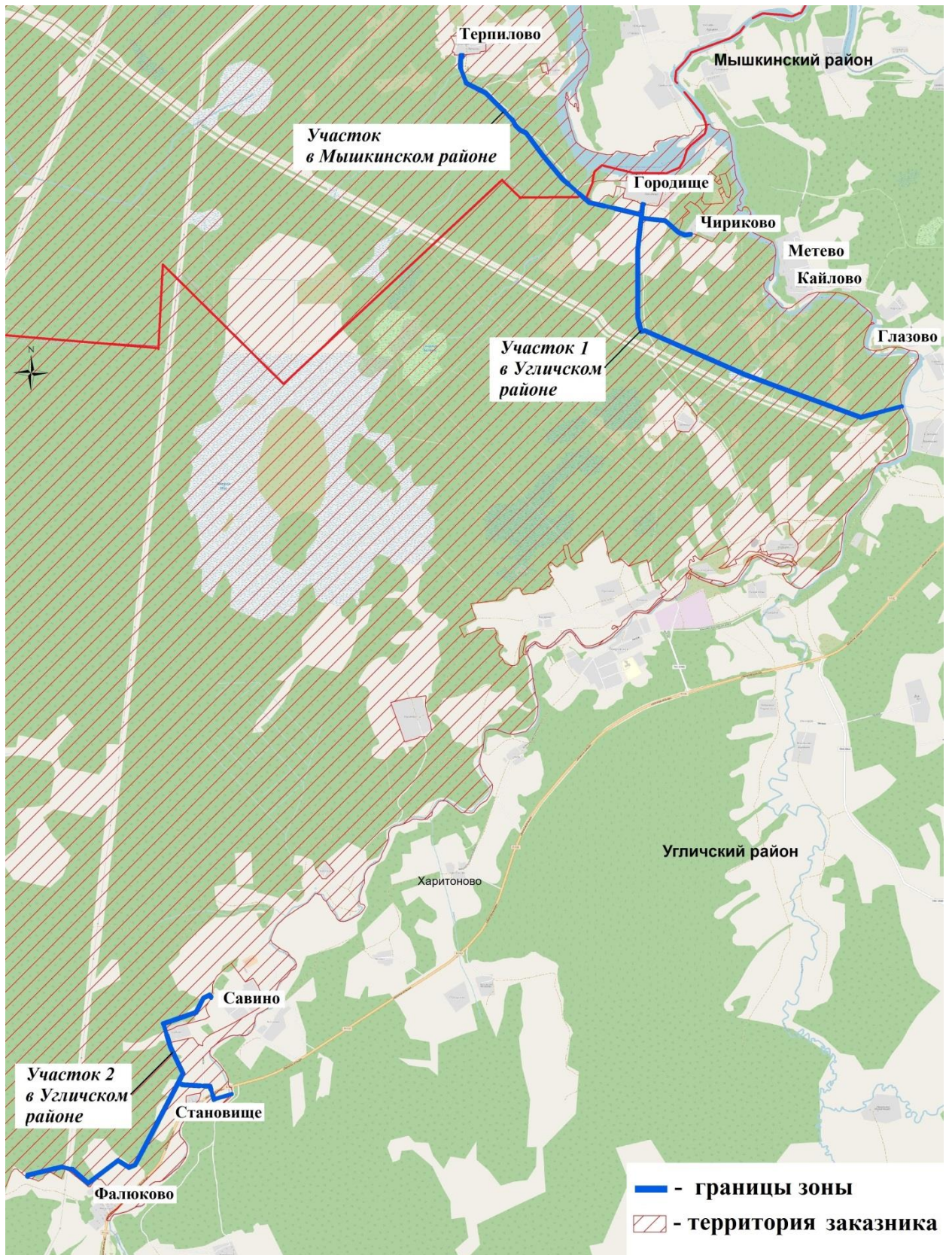
1	2	3
125	374 942,87	1 245 907,36
126	374 830,91	1 245 941,33
127	374 832,07	1 245 945,15
128	374 705,16	1 245 983,66
129	374 422,94	1 246 118,24
130	374 329,42	1 246 069,24
131	374 311,45	1 246 104,31
132	374 300,61	1 246 287,57
133	374 296,61	1 246 287,34
134	374 294,10	1 246 329,76
135	374 298,09	1 246 330,00
136	374 296,05	1 246 364,46
137	374 295,93	1 246 366,65
138	374 293,95	1 246 399,95
139	374 275,56	1 246 405,74
140	374 273,38	1 246 406,43
141	374 257,11	1 246 411,56
142	374 255,60	1 246 406,79
143	374 250,34	1 246 408,45
144	374 243,34	1 246 410,65
145	374 239,13	1 246 411,98
146	374 214,68	1 246 419,68
147	374 205,43	1 246 422,59
148	374 199,20	1 246 424,55
149	374 198,26	1 246 424,85
150	374 200,92	1 246 429,25
151	374 182,01	1 246 435,22
152	374 155,52	1 246 443,58
153	374 155,10	1 246 443,84
154	374 159,77	1 246 459,83
155	374 165,17	1 246 478,13
156	374 209,49	1 246 628,44
157	374 206,52	1 246 628,31
158	374 203,14	1 246 628,15
159	374 173,95	1 246 529,06
160	374 169,77	1 246 514,88
161	374 149,37	1 246 445,65
162	374 145,52	1 246 446,87
163	374 144,01	1 246 441,75
164	374 143,57	1 246 440,24
165	374 141,52	1 246 433,28
166	374 164,60	1 246 426,01
167	374 176,26	1 246 422,34
168	374 177,73	1 246 421,88
169	374 180,60	1 246 420,97

1	2	3
170	374 183,78	1 246 419,97
171	374 186,79	1 246 419,02
172	374 192,53	1 246 417,22
173	374 193,47	1 246 416,92
174	374 195,04	1 246 419,52
175	374 196,13	1 246 421,33
176	374 254,40	1 246 402,97
177	374 252,89	1 246 398,16
178	374 280,55	1 246 389,50
179	374 281,92	1 246 366,30
66	374 282,22	1 246 361,29

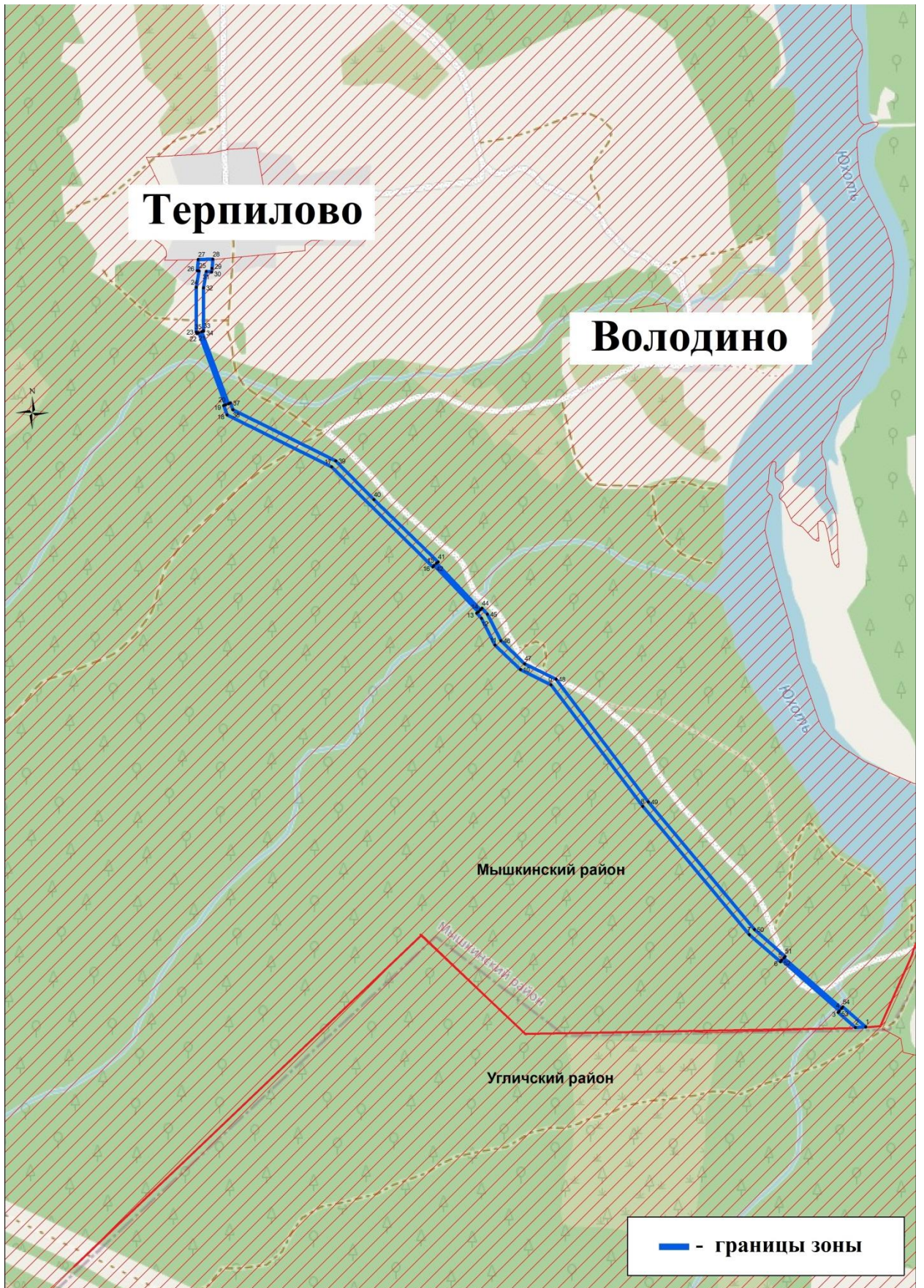
* Система координат – МСК-76.

Схема границ зоны

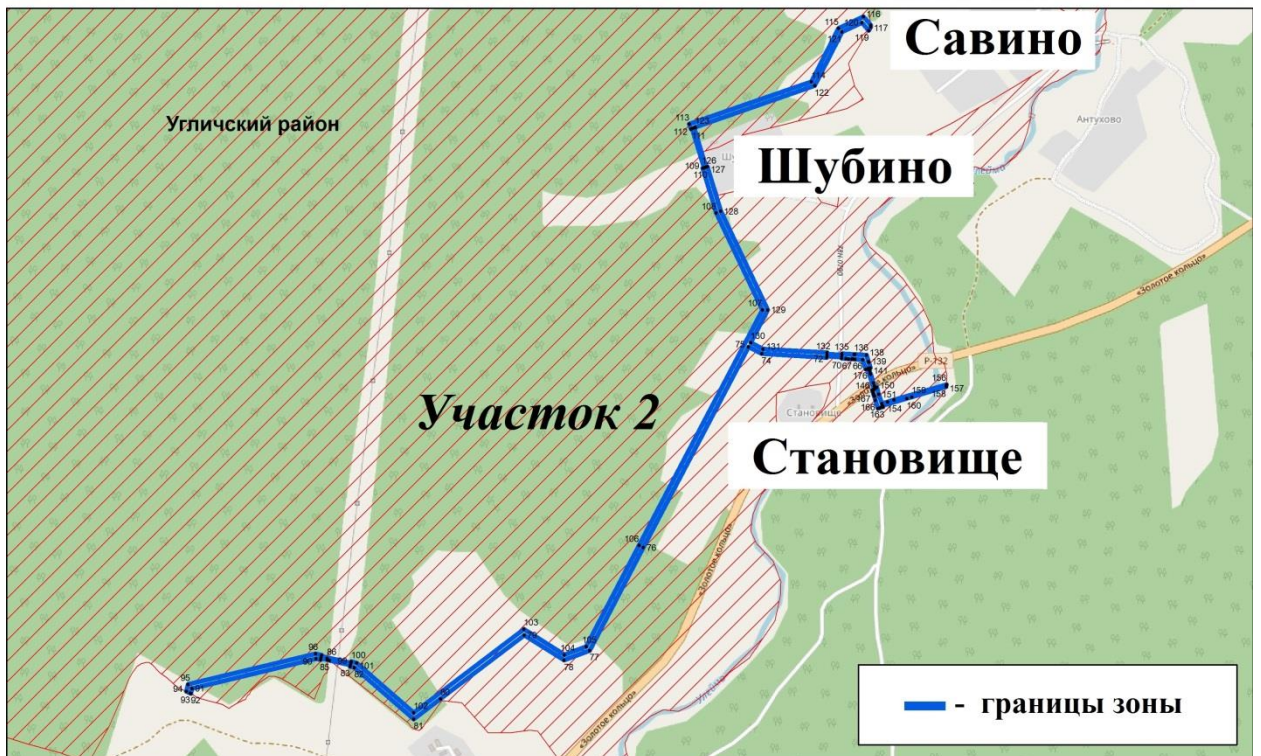
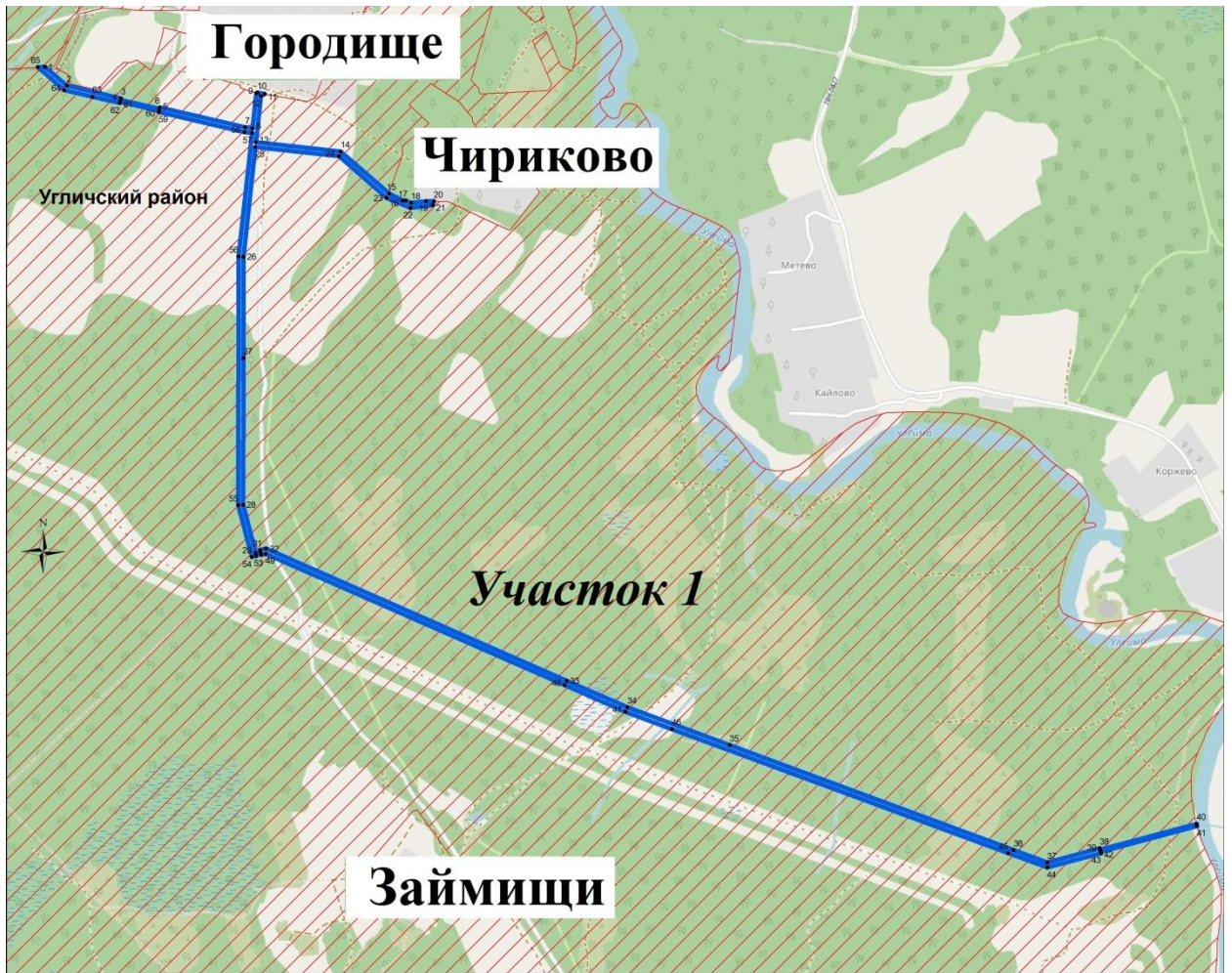
1. Обзорная схема



2. Мышкинский муниципальный район



3. Угличский муниципальный район



ПОЯСНИТЕЛЬНАЯ ЗАПИСКА
к проекту постановления Правительства области
«О выделении в государственном природном заказнике
«Верхне-Волжский» зоны ограниченного хозяйственного использования
и о внесении изменений в постановление Правительства области
от 03.10.2014 № 977-п»

1. Общая характеристика проекта.

Проектом постановления вносятся изменения в Положение об особо охраняемой природной территории (далее – ООПТ) регионального значения – государственном природном заказнике «Верхне-Волжский», утвержденное постановлением Правительства области от 03.10.2014 № 977-п в части выделения зоны ограниченного хозяйственного использования для строительства, реконструкции и эксплуатации объекта «Межпоселковый газопровод высокого давления г. Углич – дер. Савино, дер. Антухово, дер. Шубино – с. Покровское, дер. Палы, дер. Городище, дер. Чириково Угличского муниципального района – дер. Володино, дер. Терпилово Мышкинского муниципального района (с отводом на с. Никольское) Угличского муниципального района Ярославской области».

2. Основания для издания акта.

В соответствии со статьями 2, 22 и 24 Федерального закона от 14 марта 1995 года № 33-ФЗ «Об особо охраняемых природных территориях» ООПТ регионального значения (в том числе категории «государственный природный заказник») находятся в ведении органов исполнительной власти субъектов Российской Федерации, которые утверждают задачи и особенности режима особой охраны конкретного государственного природного заказника регионального значения. Положение о государственном природном заказнике «Верхне-Волжский» утверждено постановлением Правительства области от 03.10.2014 № 977-п.

В соответствии со статьей 95 Земельного кодекса РФ в составе земель ООПТ допускается ограниченная хозяйственная деятельность на специально выделенных земельных участках частичного хозяйственного использования в соответствии с установленным для них особым правовым режимом. В соответствии с частью 5 статьи 5 Закона Ярославской области от 28 декабря 2015 г. № 112-з «Об особо охраняемых природных территориях регионального и местного значения в Ярославской области» строительство, реконструкция, капитальный ремонт объектов капитального строительства в границах ООПТ регионального значения запрещаются, за исключением специально выделенных зон ограниченного хозяйственного использования. Зоны ограниченного хозяйственного использования в составе ООПТ регионального значения выделяются постановлением Правительства области на основании положительного заключения государственной экологической экспертизы. Сведения о зонах ограниченного хозяйственного использования, в том числе описание их границ и особого правового режима, указываются в положении об ООПТ регионального значения.

В соответствии с Порядком создания, реорганизации и упразднения ООПТ регионального значения в Ярославской области, утвержденным постановлением Правительства области от 27.09.2012 № 981-п, зоны ограниченного хозяйственного использования в ООПТ выделяются постановлением Правительства области при наличии положительного заключения государственной экологической экспертизы и обязательных согласований, в том числе Министерства природных ресурсов и экологии Российской Федерации.

Выделение зоны ограниченного хозяйственного использования обусловлено необходимостью осуществления мероприятий по строительству, реконструкции и эксплуатации объекта «Межпоселковый газопровод высокого давления г. Углич – дер. Савино, дер. Антухово, дер. Шубино – с. Покровское, дер. Палы, дер. Городище, дер. Чириково Угличского муниципального района – дер. Володино, дер. Терпилово Мышкинского муниципального района (с отводом на с. Никольское) Угличского муниципального района Ярославской области» в границах государственного природного заказника «Верхне-Волжский». Проектом постановления в пределах зоны устанавливается особый правовой режим, обеспечивающий функционирование существующих и планируемых объектов и не нарушающий режим особой охраны заказника.

Проектируемый межпоселковый газопровод предназначен для транспортировки одорированного природного газа, который будет использоваться для приготовления пищи, отопления и горячего водоснабжения жилых домов, а также отопления и горячего водоснабжения объектов коммунально-бытового и производственного назначения.

Альтернативный вариант размещения объекта отсутствует.

Строительство газопровода планируется осуществлять в соответствии с программой развития газоснабжения и газификации Ярославской области на период 2021 – 2025 годов и региональной программой «Газификация жилищно-коммунального хозяйства, промышленных и иных организаций Ярославской области» на 2022 – 2031 г., утвержденной постановлением Правительства Ярославской области от 15.02.2022 № 81-п.

3. Возможные последствия принятия правового акта.

Выделение ЗОХИ позволит осуществлять мероприятия по строительству, реконструкции и эксплуатации объекта «Межпоселковый газопровод высокого давления г. Углич – дер. Савино, дер. Антухово, дер. Шубино – с. Покровское, дер. Палы, дер. Городище, дер. Чириково Угличского муниципального района – дер. Володино, дер. Терпилово Мышкинского муниципального района (с отводом на с. Никольское) Угличского муниципального района Ярославской области» в границах заказника, при одновременном обеспечении функционирования заказника.

4. Оценка соответствия проекта правового акта федеральному и региональному законодательству.

Проект постановления подготовлен в соответствии с действующим законодательством Российской Федерации и Ярославской области. Внесение изменений в иные нормативные правовые акты Ярославской области не требуется.

Проект постановления проходит экспертизы и согласования в установленном порядке.