

Заказчик - ГКУ ЯО "Ярдорслужба"

**ПРОЕКТ ПЛАНИРОВКИ ТЕРРИТОРИИ И ПРОЕКТ
МЕЖЕВАНИЯ ТЕРРИТОРИИ ДЛЯ РЕКОНСТРУКЦИИ
АВТОМОБИЛЬНОЙ ДОРОГИ ПЛОСКИ-ПРИЛУКИ В
УГЛИЧСКОМ МУНИЦИПАЛЬНОМ РАЙОНЕ
ЯРОСЛАВСКОЙ ОБЛАСТИ
(Внесение изменений)**

ДОКУМЕНТАЦИЯ ПО ПЛАНИРОВКЕ ТЕРРИТОРИИ

Проект межевания территории

970771-ПМТ

ТОМ 5

Изм.	№ док.	Подп.	Дата

Заказчик - ГКУ ЯО "Ярдорслужба"

**ПРОЕКТ ПЛАНИРОВКИ ТЕРРИТОРИИ И ПРОЕКТ
МЕЖЕВАНИЯ ТЕРРИТОРИИ ДЛЯ РЕКОНСТРУКЦИИ
АВТОМОБИЛЬНОЙ ДОРОГИ ПЛОСКИ-ПРИЛУКИ В
УГЛИЧСКОМ МУНИЦИПАЛЬНОМ РАЙОНЕ
ЯРОСЛАВСКОЙ ОБЛАСТИ
(Внесение изменений)**

ДОКУМЕНТАЦИЯ ПО ПЛАНИРОВКЕ ТЕРРИТОРИИ

Проект межевания территории

970771-ПМТ

ТОМ 5

**Генеральный директор
Главный инженер проекта**

**А.М. Борцов
С.П . Ковригина**

Изм.	№ док.	Подп.	Дата

Выпущено ____ экз.

Экз. № ____

Арх. № _____

**Иваново
2018 г.**

Изм. № полл.	Взам. инв. №

Обозначение	Наименование	Примечание (стр.)
СП	Состав документации по планировке территории	4
970771-ПМТ	Текстовая часть	5
970771-ПМТ	Постановление Администрации Угличского муниципального района Ярославской области от 13.07.2018 №840	6
970771-ПМТ	Задание по подготовке документации по планировке территории	7
	Выписки из ЕГРН	15
	Постановление об утверждении проекта планировки территории и проекта межевания территории от 24.01.18 №1305	60
	Постановление о внесении изменений в постановление Администрации района от 24.10.18 №1305 «Об утверждении проекта планировки территории и проекта межевания территории» от 12.11.18 №1388	61
970771-ПМТ	Пояснительная записка	63
970771-ПМТ	Каталог координат	70
970771-ПМТ	Графическая часть	78
970771-ПМТ	Чертеж межевания территории М 1:1000	79

					970771-ПМТ - С			
Изм.	Лист	№ докум.	Подпись	Дата				
Разраб.		Афанасьева		04.18	Содержание тома	Стадия	Лист	Листов
Пров.		Капаева		04.18		П		1
Н.контр.		Капаева		04.18		ООО «Ивановодорпроект»		

ТЕКСТОВАЯ ЧАСТЬ



ПОСТАНОВЛЕНИЕ

АДМИНИСТРАЦИИ УГЛИЧСКОГО МУНИЦИПАЛЬНОГО РАЙОНА ЯРОСЛАВСКОЙ ОБЛАСТИ

от 13.07.2018 № 840

Р подготовке документации по
планировке и межеванию терри-
тории

В соответствии с Градостроительным кодексом Российской Федерации, Федеральным законом от 06.10.2003 №131-ФЗ «Об общих принципах организации местного самоуправления в Российской Федерации», Уставом Угличского муниципального района Ярославской области, в целях выполнения задач в области градостроительства, обеспечения при осуществлении градостроительной деятельности благоприятных условий жизнедеятельности, а также прав и законных интересов физических и юридических лиц, на основании заявления ООО «ИВАНОВОДОРПРОЕКТ» от 29.06.2018 №495 Администрация Угличского муниципального района
ПОСТАНОВЛЯЕТ:

1. Организовать подготовку проекта планировки территории и проекта межевания территории в целях установления границ земельных участков, предназначенных для реконструкции и размещения линейного объекта «Реконструкция автомобильной дороги Плоски - Прилуки в Угличском муниципальном районе Ярославской области».

2. Установить, что предложения физических или юридических лиц о порядке, сроках подготовки и содержании документации по планировке и межеванию территории, указанной в пункте 1 настоящего постановления, направляются в Управление градостроительства Администрации Угличского муниципального района (г. Углич, ул. Ростовская, д.6-8) в течение 20 дней со дня официального опубликования постановления.

3. Контроль за исполнением настоящего постановления возложить на первого заместителя Главы Администрации района Лебедева А.Н.

4. Опубликовать настоящее постановление в «Угличской газете» и разместить на официальном сайте Угличского муниципального района.

5. Настоящее постановление вступает в силу после его официального опубликования.

Глава района



А.Г. Курицин

УТВЕРЖДАЮ:

И.о. начальника Управления
Градостроительства Администрации УМР

С.Д. Королёв

2018г.

Задание по подготовке документации по планировке территории

1.	Вид документации по планировке территории	Проект планировки территории и проект межевания территории для реконструкции автомобильной дороги Плоски – Прилуки в Угличском муниципальном районе Ярославской области
2.	Исполнитель (генеральный проектировщик)	ООО «Ивановдорпроект»
3.	Основание для разработки	3.1 Постановление Администрации Угличского муниципального района Ярославской области от 13.07.2018 №840 «О подготовке документации по планировке и межеванию территории»
4.	Цели разработки	<p>4.1 Устойчивое развитие территории реконструкции автомобильной дороги Плоски – Прилуки в Угличском муниципальном районе Ярославской области.</p> <p>4.2 Выделение элементов планировочной структуры.</p> <p>4.3 Установление границ зон планируемого размещения объектов капитального строительства.</p> <p>4.4 Установление границ территорий общего пользования.</p> <p>4.5 Определение характеристик и очередности планируемого развития территории.</p> <p>4.6 Проект межевания территории разрабатывается в целях определения местоположения границ образуемых и изменяемых земельных участков.</p>
5.	Нормативная правовая база	<p>5.1 Градостроительный кодекс Российской Федерации.</p> <p>5.2 Земельный кодекс Российской Федерации.</p> <p>5.3 Водный кодекс Российской Федерации.</p> <p>5.4 Лесной кодекс Российской Федерации.</p> <p>5.5 Федеральный закон «Об объектах культурного наследия (памятниках истории и культуры) народов Российской Федерации».</p> <p>5.6 Постановление Правительства Российской Федерации от 31.03.2017 № 402 «Об утверждении правил выполнения инженерных изысканий, необходимых для подготовки документации по планировке территории, перечня видов инженерных изысканий, необходимых для подготовки документации по планировке территории, и о внесении изменений в Постановление Правительства Российской Федерации от 19.01.2006</p>

	<p>№ 20».</p> <p>5.7 Постановление Правительства Российской Федерации от 19.11.2014 № 1221 «Об утверждении правил присвоения, изменения и аннулирования адресов» (в последней редакции).</p> <p>5.8 Приказ Министра России от 25.04.2017 № 78/пр. «Об утверждении видов элементов планировочной структуры».</p> <p>5.9 Постановление Правительства Ярославской области от 11.12.2015 № 1340-п «Об утверждении региональных нормативов градостроительного проектирования Ярославской области и признании утратившими силу и частично утратившими силу отдельных нормативных правовых актов».</p> <p>5.10 Постановление Правительства Российской Федерации от 12.05.2017 № 564 «Об утверждении Положения о составе и содержании проектов планировки территории, предусматривающих размещение одного или нескольких линейных объектов».</p> <p>5.11 Приказ Министра России от 25.04.2017 № 740/пр «Об установлении случаев подготовки и требований к подготовке входящей в состав материалов по обоснованию проекта планировки территории схемы вертикальной планировки, инженерной подготовки и инженерной защиты территории».</p> <p>5.12 Приказ Министра России от 25.04.2017 № 742/пр «О порядке установления и отображения красных линий, обозначающих границы территорий, занятых линейными объектами и (или) предназначенных для размещения линейных объектов».</p> <p>5.13 СП 42.13330.2016 «СНиП 2.07.01-89*. Градостроительство. Планировка и застройка городских и сельских поселений».</p> <p>5.14 СП 165.1325800.2014 «Инженерно-технические мероприятия по гражданской обороне». Актуализированная редакция СНиП 2.01.51-90, утвержденные приказом Министерства строительства и жилищно-коммунального хозяйства Российской Федерации от 12.11.2014 г. № 705/пр.</p> <p>5.15 Федеральный закон от 08.11.2007г. №257-ФЗ «Об автомобильных дорогах и о дорожной деятельности в Российской Федерации».</p> <p>5.16 Федеральный закон от 24.07.2007г. №221-ФЗ «О государственном кадастре недвижимости».</p> <p>5.17 Постановление Правительства РФ от 01.08.2011г. №717 «О нормах отвода земель для размещения автомобильных дорог и (или) объектов дорожного сервиса».</p> <p>5.18 Государственные регламенты, нормы, правила, стандарты, а также исходные данные, технические условия и требования, выданные органами государственного надзора и заинтересованными</p>
-----------------------------------------------------------------------------------	---------------------------------------------------------------------------------------------------------------------------------------------------------------------------------------------------------------------------------------------------------------------------------------------------------------------------------------------------------------------------------------------------------------------------------------------------------------------------------------------------------------------------------------------------------------------------------------------------------------------------------------------------------------------------------------------------------------------------------------------------------------------------------------------------------------------------------------------------------------------------------------------------------------------------------------------------------------------------------------------------------------------------------------------------------------------------------------------------------------------------------------------------------------------------------------------------------------------------------------------------------------------------------------------------------------------------------------------------------------------------------------------------------------------------------------------------------------------------------------------------------------------------------------------------------------------------------------------------------------------------------------------------------------------------------------------------------------------------------------------------------------------------------------------------------------------------------------------------------------------------------------------------------------------------------------------------------------------------------------------------------------------------------------------------------------------------------------------------------------------------------------------------------------------------------------------------------------------------------------------------------------------------------------------------------------------------------------------------------------------------------

		организациями при согласовании места размещения объекта строительства.
6.	Месторасположение территории основные характеристики	Угличский муниципальный район Ярославской области Автомобильная дорога Плоски – Прилуки: Категория дороги - IV Протяженность участка - 8,365 км Ширина земляного полотна - 10м Ширина проезжей части- 6 м Тип дорожной одежды - облегченный вид покрытия - асфальтобетон
7	Исходные данные	Сбор исходных данных осуществляется Исполнителем при содействии непосредственном участии Заказчика. Заказчик передаст Исполнителю имеющийся у него картографический материал, отображающий территорию в границах проектирования.
8.	Основные требования к составу и содержанию проекта планировки территории	8.1 Основная часть проекта планировки территории (подлежит утверждению). 8.1.1 Чертежи планировки территории в составе: - чертеж красных линий (М 1:500 ÷ М 1:2000); - чертеж границ зон планируемого размещения линейных объектов (М 1:500 ÷ М 1:2000); 8.1.2 Положения: - наименование, основные характеристики и назначение планируемых для размещения линейных объектов; - перечень субъектов Российской Федерации, перечень муниципальных районов, городских округов в составе субъектов Российской Федерации, перечень поселений, населенных пунктов, внутригородских территорий городов федерального значения, на территориях которых устанавливаются зоны планируемого размещения линейных объектов; - перечень координат характерных точек границ зон планируемого размещения линейных объектов; - перечень координат характерных точек границ зон планируемого размещения линейных объектов, подлежащих переносу (перестройке) из зон планируемого размещения линейных объектов; - предельные параметры разрешенного строительства, реконструкции объектов капитального строительства, входящих в состав линейных объектов в границах зон их планируемого размещения; - информация о необходимости осуществления мероприятий по защите сохраняемых объектов капитального строительства (здание, строение, сооружение, объекты, строительство которых не завершено), существующих и строящихся на момент подготовки проекта планировки территории, а также объектов капитального строительства, планируемых к строительству в соответствии с ранее утвержденной документацией

		<p>по планировке территории, от возможного негативного воздействия в связи с размещением линейных объектов;</p> <ul style="list-style-type: none"> - информация о необходимости осуществления мероприятий по охране окружающей среды; - информация о необходимости осуществления мероприятий по защите территории от чрезвычайных ситуаций природного и техногенного характера, в том числе по обеспечению пожарной безопасности и гражданской обороне. <p>8.2 Материалы по обоснованию проекта планировки территории.</p> <p>8.2.1 Графические материалы в составе:</p> <ul style="list-style-type: none"> - схема расположения элементов планировочной структуры (территорий, занятых линейными объектами и (или) предназначенных для размещения линейных объектов) (М 1:50000 + М 1: 5000); - схема использования территории в период подготовки проекта планировки территории (М 1:500 + М 1:2000); - схема организации улично-дорожной сети и движения транспорта (М 1:500 + М 1:2000); - схема вертикальной планировки территории, инженерной подготовки и инженерной защиты территории (М 1:500 + М 1:2000); - схема границ зон с особыми условиями использования территорий (М 1:500 + М 1:2000); - схема границ территорий, подверженных риску возникновения чрезвычайных ситуаций природного и техногенного характера (пожар, взрыв, химическое, радиоактивное заражение, затопление, подтопление, оползень, карсты, эрозия и т.д.) (М 1:500 + М 1:2000); - схема конструктивных и планировочных решений, подготавливаемой в целях обоснования границ зон планируемого размещения линейных объектов (М 1:500 + М 1:2000). <p>8.2.2 Текстовые материалы в составе:</p> <ul style="list-style-type: none"> - описание природно-климатических условий территории, в отношении которой разрабатывается проект планировки территории; - обоснование определения границ зон планируемого размещения линейных объектов; - обоснование определения границ зон планируемого размещения линейных объектов, подлежащих переносу (переустройству) из зон планируемого размещения линейных объектов; - обоснование определения предельных параметров застройки территории в границах зон планируемого размещения объектов капитального строительства, входящих в состав линейных объектов; - ведомость пересечений границ зон планируемого размещения линейного объекта (объектов) с сохраняемыми объектами капитального строительства (здание, строение, сооружение,
--	--	---------------------------------------------------------------------------------------------------------------------------------------------------------------------------------------------------------------------------------------------------------------------------------------------------------------------------------------------------------------------------------------------------------------------------------------------------------------------------------------------------------------------------------------------------------------------------------------------------------------------------------------------------------------------------------------------------------------------------------------------------------------------------------------------------------------------------------------------------------------------------------------------------------------------------------------------------------------------------------------------------------------------------------------------------------------------------------------------------------------------------------------------------------------------------------------------------------------------------------------------------------------------------------------------------------------------------------------------------------------------------------------------------------------------------------------------------------------------------------------------------------------------------------------------------------------------------------------------------------------------------------------------------------------------------------------------------------------------------------------------------------------------------------------------------------------------------------------------------------------------------------------------------------------------------------------------------------------------------------------------------------------------------------------------------------------------------------------------------------------------------------------------------------------------------------------------------------------------------------------------------------------------------------------------------------------------------------------------------------------------------------------------------------------------------------------------------------------------------------------------------------------------------------------------------------------------------------------------------------------------------

		<p>объект, строительство которого не завершено), существующими и строящимися на момент подготовки проекта планировки территории;</p> <ul style="list-style-type: none"> - ведомость пересечений границ зон планируемого размещения линейного объекта (объектов) с объектами капитального строительства, строительство которых запланировано в соответствии с ранее утвержденной документацией по планировке территории; - ведомость пересечений границ зон планируемого размещения линейного объекта (объектов) с водными объектами (в том числе с водотоками, водосемами, болотами и т.д.). <p>8.2.3 Приложения к текстовой части, в составе:</p> <ul style="list-style-type: none"> - материалы и результаты инженерных изысканий, используемые при подготовке проекта планировки территории, с приложением документов, подтверждающих соответствие лиц, выполнивших инженерные изыскания, требованиям части 2 статьи 47 Градостроительного кодекса Российской Федерации; - программа и задание на проведение инженерных изысканий, используемые при подготовке проекта планировки территории; - исходные данные, используемые при подготовке проекта планировки территории; - решение о подготовке документации по планировке территории с приложением задания. <p>8.3 При разработке проекта планировки территории должно быть обеспечено соблюдение следующих требований.</p> <p>8.3.1 Требования по планировочной организации и функциональному зонированию территории, соблюдению градостроительных регламентов:</p> <ul style="list-style-type: none"> - проектные решения по освоению территории проектирования должны соответствовать требованиям технического регламента Таможенного союза «Безопасность автомобильных дорог» (ТР ТС 014/2011). <p>8.3.2 Согласно Постановлению Правительства Российской Федерации от 12.09.2016 № 1037 «Об утверждении Правил установления охранных зон пунктов государственной геодезической сети, государственной нивелирной сети и государственной гравиметрической сети и признании утратившим силу Постановления Правительства Российской Федерации от 07.09.1996 № 1170» обеспечить сохранность геодезических пунктов (если таковые имеются).</p>
9.	<p>9.1. Основная часть проекта межевания территории (подлежит утверждению)</p>	<p>9.1.1. Чертежи межевания территории (в масштабе М 1:500 + М 1:2000), на которых отображаются:</p> <ul style="list-style-type: none"> - границы планируемых и существующих элементов планировочной структуры; - красные линии, утвержденные в составе проекта планировки территории;

		<ul style="list-style-type: none"> - линии отступа от красных линий в целях определения места допустимого размещения зданий, строений, сооружений; - границы образуемых и (или) изменяемых земельных участков, условные номера образуемых земельных участков, в том числе в отношении которых предполагаются их резервирование и (или) изъятие для государственных или муниципальных нужд; - границы зон действия публичных сервитутов (при разработке проекта межевания территории уточняются публичные сервитуты, в соответствии с которыми землепользователи обязаны обеспечить: безвозмездное и беспрепятственное использование объектов общего пользования (пешеходные и автомобильные дороги, объекты инженерной инфраструктуры); возможность размещения межевых и геодезических знаков и подъездов к ним; возможность доступа на участок представителей соответствующих служб для ремонта объектов инфраструктуры и других целей). <p>9.1.2 Текстовая часть:</p> <ul style="list-style-type: none"> -перечень и сведения о площади образуемых земельных участков, в том числе возможные способы их образования; - перечень и сведения о площади образуемых земельных участков, которые будут отнесены к территориям общего пользования или имуществу общего пользования, в том числе в отношении которых предполагаются резервирование и (или) изъятие для государственных или муниципальных нужд; - вид разрешенного использования образуемых земельных участков в соответствии с проектом планировки территории. <p>9.2 Материалы по обоснованию проекта межевания территории.</p> <p>9.2.1. Чертежи межевания территории, на которых отображаются:</p> <ul style="list-style-type: none"> - границы существующих земельных участков; - границы зон с особыми условиями использования территорий (границы особо охраняемых территорий, охранных, санитарно-защитных, водоохраных зон, зон охраняемых объектов); - местоположение существующих объектов капитального строительства. <p>9.3. При разработке проекта межевания территории должно быть обеспечено соблюдение следующих требований:</p> <ul style="list-style-type: none"> - чертежи межевания территории должны обеспечивать возможность однозначного установления местоположения границ формируемых земельных участков и зон действия сервитутов, предлагаемых проектом межевания к установлению;
--	--	--------------------------------------------------------------------------------------------------------------------------------------------------------------------------------------------------------------------------------------------------------------------------------------------------------------------------------------------------------------------------------------------------------------------------------------------------------------------------------------------------------------------------------------------------------------------------------------------------------------------------------------------------------------------------------------------------------------------------------------------------------------------------------------------------------------------------------------------------------------------------------------------------------------------------------------------------------------------------------------------------------------------------------------------------------------------------------------------------------------------------------------------------------------------------------------------------------------------------------------------------------------------------------------------------------------------------------------------------------------------------------------------------------------------------------------------------------------------------------------------------------------------------------------------------------------------------------------------------------------------------------------------------------------------------------------------------------------------------------------------------------------------------------------------------------------------------------------------------------------------------------------------------------------------------------------------------------------------------------------------------------------------------------------------------------------------------------------------------------------------------------------------------------------------------------------------------------------------------------------------------------------------------------------------------------------------------------------------------------------------------------------------------------------------------------------------------------------------------------------------------

		- границы проектируемых земельных участков устанавливаются в зависимости от функционального назначения территориальной зоны и обеспечения условий эксплуатации объектов капитального строительства, включая проезды, проходы к ним, и не могут формироваться в двух территориальных зонах.
10.	Общие требования	<p>10.1 Подготовка графической части документации осуществляется в соответствии с системой координат, используемой для ведения Единого государственного реестра недвижимости, а также с использованием цифровых топографических карт, цифровых топографических планов, требования к которым устанавливается уполномоченным федеральным органом власти.</p> <p>10.2 Подготовка документации по планировке территории осуществляется в соответствии с материалами и результатами инженерных изысканий в случаях, установленных Правительством Российской Федерации.</p> <p>10.3 Основным нормативно-правовым документом для выполнения проекта планировки территории является Постановление Правительства Российской Федерации от 12.05.2017 № 564 «Об утверждении Положения о составе и содержании проектов планировки территории, предусматривающих размещение одного или нескольких линейных объектов.</p>
11.	Виды работ и согласование	<p>11.1 Подготовка документации по планировке территории для размещения объекта регионального значения в соответствии со статьей 45 и 46 Градостроительного кодекса Российской Федерации.</p> <p>11.2 Согласование документации по планировке территории с органами местного самоуправления муниципального района.</p> <p>11.3 Согласование с органами государственной власти, осуществляющими предоставление лесных участков в границах земель лесного фонда.</p>
13.	Количество экземпляров документации, выдаваемых Заказчику	<p>5(пять) экземпляров документации по планировке территории на бумажном носителе и 1 экземпляр на электронном (CD и DVD дисках).</p> <p>Документы на электронном носителе передаются в форматах, в которых они разрабатывались и должны быть доступны для редактирования. Чертежи и схемы – в формате, совместимом с Autocad, текстовые материалы, расчеты, графики – в форматах, совместимых с Microsoft Office, прочие графические материалы – в форматах jpg, tiff, pdf.</p>
14.	Порядок приемки работ	<p>14.1. Исполнитель передает заказчику разработанную документацию по планировке территории по акту приема – передачи документации.</p> <p>14.2. Исполнитель принимает участие в организации и проведении публичных слушаний, выступает на публичных слушаниях с докладом о</p>

		<p>выполненной работе, а также в заседании рабочей группы по вопросам градостроительства координационного совета по вопросам градостроительства, имущественных и земельных отношений Ярославской области, предоставляет необходимые демонстрационные материалы.</p> <p>14.3. По результатам рассмотрения проектных материалов на публичных слушаниях, а также на заседании рабочей группы по вопросам градостроительства координационного совета по вопросам градостроительства, имущественных и земельных отношений Ярославской области, при необходимости, исполнитель вносит изменения и дополнения в документацию.</p>
15	Сроки и этапы разработки документации	Сроки и этапы разработки документации определяются календарным планом.

Заместитель начальника
Управления градостроительства
Администрации УМР – главный архитектор



С.Д. Королёв

УПРАВЛЕНИЕ ФЕДЕРАЛЬНОЙ СЛУЖБЫ ГОСУДАРСТВЕННОЙ РЕГИСТРАЦИИ, КАДАСТРА И КАРТОГРАФИИ ПО ЯРОСЛАВСКОЙ ОБЛАСТИ

(полное наименование органа регистрации прав)

Раздел 1

Выписка из Единого государственного реестра недвижимости об основных характеристиках и зарегистрированных правах на объект недвижимости
Сведения об основных характеристиках объекта недвижимости

В Единый государственный реестр недвижимости внесены следующие сведения:

Земельный участок	
<small>(оно объекта недвижимости)</small>	
Лист № <u> </u> Раздела <u>1</u>	Всего листов раздела <u>1</u> : <u> </u>
Всего разделов: <u> </u>	
Всего листов выписки: <u> </u>	
06.03.2017	
Кадастровый номер:	76:16:000000:1383
Номер кадастрового квартала:	76:16:000000
Дата присвоения кадастрового номера:	03.06.2016
Ранее присвоенный государственный учетный номер:	данные отсутствуют
Адрес:	Ярославская область, р-н Угличский, с/о Плоскинский, у д. Плоски
Площадь:	225456 +/- 166 кв. м
Кадастровая стоимость, руб.:	315638.40
Кадастровые номера расположенных в пределах земельного участка объектов недвижимости:	76:16:000000:1443, 76:16:000000:1220, 76:16:000000:1336, 76:16:000000:1198, 76:16:000000:1464
Категория земель:	Земли промышленности, энергетики, транспорта, связи, радиовещания, телевидения, информатики, земли для обеспечения космической деятельности, земли обороны, безопасности и земли иного специального назначения
Виды разрешенного использования:	Для эксплуатации автомобильной дороги "Плоски - Прилуки"
Статус записи об объекте недвижимости:	Сведения об объекте недвижимости имеют статус "временные". Дата истечения срока действия временного характера - 04.06.2021
Особые отметки:	Граница земельного участка состоит из 2 контуров.
Получатель выписки:	Ярославская область
НАЧАЛЬНИК ОТДЕЛА	Пешнева О. Р.
<small>(полное наименование должности)</small>	<small>(инициалы, фамилия)</small>

М.П.

Раздел 2

Выписка из Единого государственного реестра недвижимости об основных характеристиках и зарегистрированных правах на объект недвижимости
Свидетельство о зарегистрированных правах на объект недвижимости

Земельный участок			
(тип объекта недвижимости)			
Лист № _____	Раздел № <u>2</u>	Всего листов раздела <u>2</u> : _____	Всего разделов: _____
06.03.2017		Всего листов выписки: _____	
Кадастровый номер:		76:16:000000:1383	

1. Правообладатель (правообладатели):	1.1. Ярославская область
2. Вид, номер и дата государственной регистрации права:	2.1. Собственность, № 76:16:000000:1383-76/010/2017-1 от 06.03.2017
3. Документы-основания:	3.1. Постановление "О внесении изменений в постановление Правительства области от 12.03.2008 № 83-п" от 12.09.2014 №893-п, издавший орган: Правительство Ярославской области; п.2 ст.3.1 Федерального Закона "О введении в действие Земельного кодекса Российской Федерации" от 25.10.2001 №137-ФЗ; Постановление Правительства Ярославской области "Об утверждении перечней автомобильных дорог" от 12.03.2008 №83-п
4. Ограничение прав и обременение объекта недвижимости:	не зарегистрировано
5. Сведения о наличии решения об изъятии объекта недвижимости для государственных и муниципальных нужд:	данные отсутствуют
6. Сведения об осуществлении государственной регистрации прав без необходимого в силу закона согласия третьего лица, органа:	данные отсутствуют

НАЧАЛЬНИК ОТДЕЛА		Пешнева О. Р.
<small>(подпись)</small>	<small>(подпись)</small>	<small>(подпись, фамилия)</small>

М.П.



Раздел 3

Выписка из Единого государственного реестра недвижимости об основных характеристиках и зарегистрированных правах на объект недвижимости
Описание местоположения земельного участка

Земельный участок			
(из объекта недвижимости)			
Лист №	Раздел № 3	Всего листов раздела 3:	Всего разделов:
06.03.2017			
Кадастровый номер:		76:16:000000:1383	

План (чертеж, схема) земельного участка:



Масштаб 1: _____ Условные обозначения: _____

НАЧАЛЬНИК ОТДЕЛА <small>(полное наименование должности)</small>	 <small>(подпись)</small>	Попнева О. Р. <small>(инициалы, фамилия)</small>
--------------------------------------------------------------------	-------------------------------------------------------------------------------------------------------------------	-----------------------------------------------------

М.П.

УПРАВЛЕНИЕ ФЕДЕРАЛЬНОЙ СЛУЖБЫ ГОСУДАРСТВЕННОЙ РЕГИСТРАЦИИ, КАДАСТРА И КАРТОГРАФИИ ПО ЯРОСЛАВСКОЙ ОБЛАСТИ

(полное наименование органа регистрации прав)

Раздел 1

Выписка из Единого государственного реестра недвижимости об основных характеристиках и зарегистрированных правах на объект недвижимости

Сведения об основных характеристиках объекта недвижимости

В Единый государственный реестр недвижимости внесены следующие сведения:

Земельный участок			
<small>(код: объект недвижимости)</small>			
Лист № <u> </u> Раздела <u> I </u>	Всего листов раздела <u> I </u> : <u> </u>	Всего разделов: <u> </u>	Всего листов выписки: <u> </u>
06.03.2017			
Кадастровый номер:		76:16:000000:1382	
Номер кадастрового квартала:	76:16:000000		
Дата присвоения кадастрового номера:	03.06.2016		
Ранее присвоенный государственный учетный номер:	данные отсутствуют		
Адрес:	Ярославская область, р-н Угличский, с/п Пюскинский, у д. Пюски		
Площадь:	5495 +/- 26 кв. м		
Кадастровая стоимость, руб.:	7693		
Кадастровые номера расположенных в пределах земельного участка объектов недвижимости:	76:16:000000:1464, 76:16:000000:1198		
Категория земель:	Земли промышленности, энергетики, транспорта, связи, радиовещания, телевидения, информатики, земли для обеспечения космической деятельности, земли обороны, безопасности и земли иного специального назначения		
Виды разрешенного использования:	Для эксплуатации автомобильной дороги "Пюски - Прилуки"		
Статус записи об объекте недвижимости:	Сведения об объекте недвижимости имеют статус "временные". Дата истечения срока действия временного характера - 04.06.2021		
Особые отметки:	Граница земельного участка состоит из 2 контуров.		
Получатель выписки:	Ярославская область		
НАЧАЛЬНИК ОТДЕЛА		Пешнева О. Р.	
<small>(полное наименование должности)</small>	<small>(подпись)</small>	<small>(инициалы, фамилия)</small>	

М.П.




Раздел 2

Выписка из Единого государственного реестра недвижимости об основных характеристиках и зарегистрированных правах на объект недвижимости
Сведения о зарегистрированных правах на объект недвижимости

Земельный участок			
<small>(вид объекта недвижимости)</small>			
Лист №	Раздела <u>2</u>	Всего листов раздела <u>2</u> :	Всего разделов: _____
06.03.2017		Всего листов выписки: _____	
Кадастровый номер:		76:16:000000:1382	

1. Правообладатель (правообладатели):	1.1. Ярославская область
2. Вид, номер и дата государственной регистрации права:	2.1. Собственность, № 76:16:000000:1382-76/010/2017-1 от 06.03.2017
3. Документы-основания:	3.1. Постановление "О внесении изменений в постановление Правительства области от 12.03.2008 № 83-п" от 12.09.2014 №893-п, выданный орган: Правительство Ярославской области; п.2 ст.3.1 Федерального Закона "О введении в действие Земельного кодекса Российской Федерации" от 25.10.2001 №137-ФЗ; Постановление Правительства Ярославской области "Об утверждении перечней автомобильных дорог" от 12.03.2008 №83-п
4. Ограничение прав и обременение объекта недвижимости:	не зарегистрировано
5. Сведения о наличии решения об изъятии объекта недвижимости для государственных и муниципальных нужд:	данные отсутствуют
6. Сведения об осуществлении государственной регистрации прав без необходимого в силу закона согласия третьего лица, органа:	данные отсутствуют

НАЧАЛЬНИК ОТДЕЛА		Пешнева О. Р.
<small>(полное наименование должности)</small>	<small>(подпись)</small>	<small>(инициалы, фамилия)</small>

М.П.



Раздел 3

Выписка из Единого государственного реестра недвижимости об основных характеристиках и зарегистрированных правах на объект недвижимости
Описание местоположения земельного участка

Земельный участок			
(как объект недвижимости)			
Лист №	Раздела 3	Всего листов раздела 3:	Всего разделов:
06.03.2017			
Кадастровый номер:		76:16:000000:1382	

План (чертеж, схема) земельного участка:

76:16:000000:1382(1) 76:16:000000:1382(1)	
Масштаб 1:	Условные обозначения:

НАЧАЛЬНИК ОТДЕЛА

(подпись, наименование должности)



(подпись)

Пензина О. Р.

(подпись, фамилия)

М.П.

**ВЫПИСКА ИЗ ЕДИНОГО ГОСУДАРСТВЕННОГО РЕЕСТРА ПРАВ НА НЕДВИЖИМОЕ
ИМУЩЕСТВО И СДЕЛОК С НИМ, УДОСТОВЕРЯЮЩАЯ ПРОВЕДЕННУЮ
ГОСУДАРСТВЕННУЮ РЕГИСТРАЦИЮ ПРАВ**

Дата выдачи: 07.12.2016

В Едином государственном реестре прав на недвижимое имущество и сделок с ним зарегистрировано:

1. Кадастровый (или условный) номер объекта:	76:16:000000:1464	
Объект недвижимости:	Автомобильная дорога, назначение: сооружения дорожного транспорта, протяженность 11440 м, адрес (местонахождение) объекта: Российская Федерация, Ярославская область, Угличский район, Плоски-Прилуки	
Состав объекта недвижимости:		
2. Правообладатель (правообладатели):	2.1.	Ярославская область
3. Вид, номер и дата государственной регистрации права:	3.1.	Собственность, № 76-76/010-76/010/002/2016-3136/1 от 07.12.2016
4. Документы-основания:	4.1.	Постановление "О внесении изменений в постановление Правительства области от 12.03.2008 №83-п" от 12.09.2014 №893-п, издавший орган: Правительство Ярославской области; Постановление "Об утверждении перечня автомобильных дорог" от 12.03.2008 №83-п, издавший орган: Правительство Ярославской области
5. Ограничение (обременение) права:	не зарегистрировано	

Настоящая выписка подтверждает проведение государственной регистрации права.
Правообладатель: Ярославская область

Государственный регистратор

(подпись, И.П.)

Кленева Е. П.

(фамилия, инициалы)



(полное наименование органа регистрации прав)

Раздел 1

Выписка из Единого государственного реестра недвижимости об основных характеристиках и зарегистрированных правах на объект недвижимости

Сведения об основных характеристиках объекта недвижимости

На основании запроса от 07.09.2018 г., поступившего на рассмотрение 07.09.2018 г., сообщаем, что согласно записям Единого государственного реестра недвижимости:

Земельный участок			
(вид объекта недвижимости)			
Лист № __ Раздела 1	Всего листов раздела 1 : __	Всего разделов: __	Всего листов выписки: __
11.09.2018 № 76/001/023/2018-9758			
Кадастровый номер:		76:16:020101:412	

Номер кадастрового квартала:	76:16:020101
Дата присвоения кадастрового номера:	09.07.2009
Ранее присвоенный государственный учетный номер:	данные отсутствуют
Адрес:	установлено относительно ориентира, расположенного в границах участка. Почтовый адрес ориентира: Ярославская область, Угличский р-н, у д. Шишкино
Площадь:	852966 +/- 4987 кв. м
Кадастровая стоимость, руб.:	2558898
Кадастровые номера расположенных в пределах земельного участка объектов недвижимости:	данные отсутствуют
Категория земель:	Земли сельскохозяйственного назначения
Виды разрешенного использования:	Для сельскохозяйственного использования
Статус записи об объекте недвижимости:	Сведения об объекте недвижимости имеют статус "актуальные"
Особые отметки:	данные отсутствуют
Получатель выписки:	Афанасьева Ксения

НАЧАЛЬНИК ОТДЕЛА ПОДГОТОВКИ СВЕДЕНИЙ		Курзина Е. Н.
(полное наименование должности)	(подпись)	(инициалы, фамилия)

М.П.

выписка из единого государственного реестра недвижимости об основных характеристиках и зарегистрированных правах на объект недвижимости

Сведения о зарегистрированных правах на объект недвижимости

Земельный участок			
(вид объекта недвижимости)			
Лист № ___ Раздела 2	Всего листов раздела 2 : ___	Всего разделов: ___	Всего листов выписки: ___
11.09.2018 № 76/001/023/2018-9758			
Кадастровый номер:		76:16:020101:412	

1. Правообладатель (правообладатели):	1.1. Ярославская область
2. Вид, номер и дата государственной регистрации права:	2.1. Собственность, № 76-76-10/015/2010-148 от 18.08.2010
3. Документы-основания:	3.1. сведения не предоставляются
4. Ограничение прав и обременение объекта недвижимости:	не зарегистрировано
5. Сведения о наличии решения об изъятии объекта недвижимости для государственных и муниципальных нужд:	данные отсутствуют
6. Сведения об осуществлении государственной регистрации прав без необходимого в силу закона согласия третьего лица, органа:	данные отсутствуют

НАЧАЛЬНИК ОТДЕЛА ПОДГОТОВКИ СВЕДЕНИЙ		Курзина Е. Н.
(полное наименование должности)	(подпись)	(инициалы, фамилия)

М.П.

(полное наименование органа регистрации прав)

Раздел 1

Выписка из Единого государственного реестра недвижимости об основных характеристиках и зарегистрированных правах на объект недвижимости
Сведения об основных характеристиках объекта недвижимости

На основании запроса от 07.09.2018 г., поступившего на рассмотрение 07.09.2018 г., сообщаем, что согласно записям Единого государственного реестра недвижимости:

Земельный участок			
(вид объекта недвижимости)			
Лист № ___ Раздела 1	Всего листов раздела 1 : ___	Всего разделов: ___	Всего листов выписки: ___
11.09.2018 № 76/001/023/2018-9753			
Кадастровый номер:		76:16:020101:382	

Номер кадастрового квартала:	76:16:000000
Дата присвоения кадастрового номера:	25.06.2008
Ранее присвоенный государственный учетный номер:	Кадастровый номер: 76:16:000000:187
Адрес:	Ярославская область, р-н Угличский
Площадь:	9014920 +/- 26271,75 кв. м
Кадастровая стоимость, руб.:	27044760
Кадастровые номера расположенных в пределах земельного участка объектов недвижимости:	данные отсутствуют
Категория земель:	Земли сельскохозяйственного назначения
Виды разрешенного использования:	Для сельскохозяйственного производства
Статус записи об объекте недвижимости:	Сведения об объекте недвижимости имеют статус "актуальные"
Особые отметки:	Граница земельного участка состоит из 78 контуров.
Получатель выписки:	Афанасьева Ксения

НАЧАЛЬНИК ОТДЕЛА ПОДГОТОВКИ СВЕДЕНИЙ		Курзина Е. Н.
(полное наименование должности)	(подпись)	(инициалы, фамилия)

М.П.

выписка из единого государственного реестра недвижимости об основных характеристиках и зарегистрированных правах на объект недвижимости

Сведения о зарегистрированных правах на объект недвижимости

Земельный участок			
<small>(вид объекта недвижимости)</small>			
Лист № ___ Раздела 2	Всего листов раздела 2 : ___	Всего разделов: ___	Всего листов выписки: ___
11.09.2018 № 76/001/023/2018-9753			
Кадастровый номер:		76:16:020101:382	

1. Правообладатель (правообладатели):	1.1. Общество с ограниченной ответственностью "Агрофирма Большая Волга", ИНН: 7612039021
2. Вид, номер и дата государственной регистрации права:	2.1. Собственность, № 76-76-10/014/2012-111 от 11.05.2012
3. Документы-основания:	3.1. сведения не предоставляются
4. Ограничение прав и обременение объекта недвижимости:	не зарегистрировано
5. Сведения о наличии решения об изъятии объекта недвижимости для государственных и муниципальных нужд:	данные отсутствуют
6. Сведения об осуществлении государственной регистрации прав без необходимого в силу закона согласия третьего лица, органа:	данные отсутствуют

НАЧАЛЬНИК ОТДЕЛА ПОДГОТОВКИ СВЕДЕНИЙ		Курзина Е. Н.
<small>(полное наименование должности)</small>	<small>(подпись)</small>	<small>(инициалы, фамилия)</small>

М.П.

ФИЛИАЛ ФГБУ "ФКП РОСРЕЕСТРА" ПО ЯРОСЛАВСКОЙ ОБЛАСТИ

(полное наименование органа регистрации прав)

Раздел 1

Выписка из Единого государственного реестра недвижимости об основных характеристиках и зарегистрированных правах на объект недвижимости

Сведения об основных характеристиках объекта недвижимости

На основании запроса от 24.08.2018 г., поступившего на рассмотрение 24.08.2018 г., сообщаем, что согласно записям Единого государственного реестра недвижимости:

Земельный участок			
<small>(вид объекта недвижимости)</small>			
Лист № __ Раздела 1	Всего листов раздела 1 : __	Всего разделов: __	Всего листов выписки: __
28.08.2018 № 76/001/023/2018-6944			
Кадастровый номер:		76:16:020101:105	

Номер кадастрового квартала:	76:16:020101
Дата присвоения кадастрового номера:	01.02.2007
Ранее присвоенный государственный учетный номер:	Кадастровый номер: 76:16:00 00 00:0190
Адрес:	Ярославская область, р-н Угличский, с/о Воздвиженский
Площадь:	199007 +/- 3903.40 кв. м
Кадастровая стоимость, руб.:	539308,97
Кадастровые номера расположенных в пределах земельного участка объектов недвижимости:	данные отсутствуют
Категория земель:	Земли сельскохозяйственного назначения
Виды разрешенного использования:	Для сельскохозяйственного производства
Статус записи об объекте недвижимости:	Сведения об объекте недвижимости имеют статус "актуальные, ранее учтенные"
Особые отметки:	данные отсутствуют
Получатель выписки:	Афанасьева Ксения

НАЧАЛЬНИК ОТДЕЛА ПОДГОТОВКИ СВЕДЕНИЙ		Курзина Е. Н.
<small>(полное наименование должности)</small>	<small>(подпись)</small>	<small>(инициал, фамилия)</small>

М.П.

Раздел 2

Выписка из Единого государственного реестра недвижимости об основных характеристиках и зарегистрированных правах на объект недвижимости
Сведения о зарегистрированных правах на объект недвижимости

Земельный участок			
(вид объекта недвижимости)			
Лист № ___ Раздела 2	Всего листов раздела 2 : ___	Всего разделов: ___	Всего листов выписки: ___
28.08.2018 № 76/001/023/2018-6944			
Кадастровый номер:		76:16:020101:105	

1. Правообладатель (правообладатели):	1.1. Общество с ограниченной ответственностью "Агрофирма Большая Волга", ИНН: 7612039021
2. Вид, номер и дата государственной регистрации права:	2.1. Собственность, № 76-76-10/014/2012-108 от 10.05.2012
3. Документы-основания:	3.1. сведения не предоставляются
4. Ограничение прав и обременение объекта недвижимости:	не зарегистрировано
5. Сведения о наличии решения об изъятии объекта недвижимости для государственных и муниципальных нужд:	данные отсутствуют
6. Сведения об осуществлении государственной регистрации прав без необходимого в силу закона согласия третьего лица, органа:	данные отсутствуют

НАЧАЛЬНИК ОТДЕЛА ПОДГОТОВКИ СВЕДЕНИЙ		Курзина Е. Н.
(полное наименование должности)	(подпись)	(инициалы, фамилия)

М.П.

(полное наименование органа регистрации прав)

Раздел 1

Выписка из Единого государственного реестра недвижимости об основных характеристиках и зарегистрированных правах на объект недвижимости

Сведения об основных характеристиках объекта недвижимости

На основании запроса от 07.09.2018 г., поступившего на рассмотрение 07.09.2018 г., сообщаем, что согласно записям Единого государственного реестра недвижимости:

Земельный участок			
(вид объекта недвижимости)			
Лист № ___ Раздела 1	Всего листов раздела 1 : ___	Всего разделов: ___	Всего листов выписки: ___
11.09.2018 № 76/001/023/2018-9746			
Кадастровый номер:		76:16:020101:513	

Номер кадастрового квартала:	76:16:020101
Дата присвоения кадастрового номера:	18.02.2016
Ранее присвоенный государственный учетный номер:	данные отсутствуют
Адрес:	Ярославская область, Угличский район, в районе д. Хамино
Площадь:	852554 +/- 8079.21 кв. м
Кадастровая стоимость, руб.:	2310421.34
Кадастровые номера расположенных в пределах земельного участка объектов недвижимости:	данные отсутствуют
Категория земель:	Земли сельскохозяйственного назначения
Виды разрешенного использования:	Для сельскохозяйственного производства
Статус записи об объекте недвижимости:	Сведения об объекте недвижимости имеют статус "актуальные"
Особые отметки:	данные отсутствуют
Получатель выписки:	Афанасьева Ксения

НАЧАЛЬНИК ОТДЕЛА ПОДГОТОВКИ СВЕДЕНИЙ		Курзина Е. Н.
(полное наименование должности)	(подпись)	(инициалы, фамилия)

М.П.

выписка из единого государственного реестра недвижимости об основных характеристиках и зарегистрированных правах на объект недвижимости

Сведения о зарегистрированных правах на объект недвижимости

Земельный участок			
<small>(вид объекта недвижимости)</small>			
Лист № ___ Раздела 2	Всего листов раздела 2 : ___	Всего разделов: ___	Всего листов выписки: ___
11.09.2018 № 76/001/023/2018-9746			
Кадастровый номер:		76:16:020101:513	

1.	Правообладатель (правообладатели):	1.1.	Общество с ограниченной ответственностью "Агрофирма Большая Волга", ИНН: 7612039021
2.	Вид, номер и дата государственной регистрации права:	2.1.	Собственность, № 76-76/010-76/010/001/2016-1742/1 от 21.04.2016
3.	Документы-основания:	3.1.	сведения не предоставляются
4.	Ограничение прав и обременение объекта недвижимости:	не зарегистрировано	
5.	Сведения о наличии решения об изъятии объекта недвижимости для государственных и муниципальных нужд:	данные отсутствуют	
6.	Сведения об осуществлении государственной регистрации прав без необходимого в силу закона согласия третьего лица, органа:	данные отсутствуют	

НАЧАЛЬНИК ОТДЕЛА ПОДГОТОВКИ СВЕДЕНИЙ		Курзина Е. Н.
<small>(полное наименование должности)</small>	<small>(подпись)</small>	<small>(инициалы, фамилия)</small>

М.П.

ФИЛИАЛ ФГБУ "ФКП РОСРЕЕСТРА" ПО ЯРОСЛАВСКОЙ ОБЛАСТИ

(полное наименование органа регистрации прав)

Раздел 1

Выписка из Единого государственного реестра недвижимости об основных характеристиках и зарегистрированных правах на объект недвижимости

Сведения об основных характеристиках объекта недвижимости

На основании запроса от 24.08.2018 г., поступившего на рассмотрение 24.08.2018 г., сообщаем, что согласно записям Единого государственного реестра недвижимости:

Земельный участок			
<small>(вид объекта недвижимости)</small>			
Лист № __ Раздела 1	Всего листов раздела 1 : __	Всего разделов: __	Всего листов выписки: __
28.08.2018 № 76/001/023/2018-6943			
Кадастровый номер:		76:16:000000:228	

Номер кадастрового квартала:	76:16:000000
Дата присвоения кадастрового номера:	01.02.2007
Ранее присвоенный государственный учетный номер:	данные отсутствуют
Адрес:	установлено относительно ориентира, расположенного в границах участка. Почтовый адрес ориентира: Ярославская область, Угличский р-н, с/с Воздвиженская
Площадь:	302470 +/- 4812.26 кв. м
Кадастровая стоимость, руб.:	819693.70
Кадастровые номера расположенных в пределах земельного участка объектов недвижимости:	76:16:000000:1198
Категория земель:	Земли сельскохозяйственного назначения
Виды разрешенного использования:	Для сельскохозяйственного производства
Статус записи об объекте недвижимости:	Сведения об объекте недвижимости имеют статус "актуальные, ранее учтенные"
Особые отметки:	Граница земельного участка состоит из 7 контуров.
Получатель выписки:	Афанасьева Ксения

НАЧАЛЬНИК ОТДЕЛА ПОДГОТОВКИ СВЕДЕНИЙ		Курзина Е. Н.
<small>(полное наименование должности)</small>	<small>(подпись)</small>	<small>(инициалы, фамилия)</small>

М.П.

Раздел 2

Выписка из Единого государственного реестра недвижимости об основных характеристиках и зарегистрированных правах на объект недвижимости
Сведения о зарегистрированных правах на объект недвижимости

Земельный участок			
(вид объекта недвижимости)			
Лист № ___ Раздела 2	Всего листов раздела 2 : ___	Всего разделов: ___	Всего листов выписки: ___
28.08.2018 № 76/001/023/2018-6943			
Кадастровый номер:		76:16:000000:228	

1. Правообладатель (правообладатели):	1.1. Общество с ограниченной ответственностью "Агрофирма Большая Волга", ИНН: 7612039021
2. Вид, номер и дата государственной регистрации права:	2.1. Собственность, № 76-22-10/001/2009-085 от 18.02.2009
3. Документы-основания:	3.1. сведения не предоставляются
4. Ограничение прав и обременение объекта недвижимости:	не зарегистрировано
5. Сведения о наличии решения об изъятии объекта недвижимости для государственных и муниципальных нужд:	данные отсутствуют
6. Сведения об осуществлении государственной регистрации прав без необходимого в силу закона согласия третьего лица, органа:	данные отсутствуют

НАЧАЛЬНИК ОТДЕЛА ПОДГОТОВКИ СВЕДЕНИЙ		Курзина Е. Н.
(полное наименование должности)	(подпись)	(инициалы, фамилия)

М.П.

ФИЛИАЛ ФГБУ "ФКП РОСРЕЕСТРА" ПО ЯРОСЛАВСКОЙ ОБЛАСТИ

(полное наименование органа регистрации прав)

Раздел 1

Выписка из Единого государственного реестра недвижимости об основных характеристиках и зарегистрированных правах на объект недвижимости

Сведения об основных характеристиках объекта недвижимости

На основании запроса от 24.08.2018 г., поступившего на рассмотрение 24.08.2018 г., сообщаем, что согласно записям Единого государственного реестра недвижимости:

Земельный участок			
<small>(вид объекта недвижимости)</small>			
Лист № __ Раздела 1	Всего листов раздела 1 : __	Всего разделов: __	Всего листов выписки: __
28.08.2018 № 76/001/023/2018-6932			
Кадастровый номер:		76:16:020101:333 (единое землепользование)	

Номер кадастрового квартала:	76:16:020101
Дата присвоения кадастрового номера:	02.05.2007
Ранее присвоенный государственный учетный номер:	Кадастровый номер: 76:16:00 00 00:0189
Адрес:	Ярославская область, р-н Угличский, с/о Воздвиженский
Площадь:	8284799 +/- 25185.41 кв. м
Кадастровая стоимость, руб.:	22451805.29
Кадастровые номера расположенных в пределах земельного участка объектов недвижимости:	данные отсутствуют
Категория земель:	Земли сельскохозяйственного назначения
Виды разрешенного использования:	Для сельскохозяйственного производства
Статус записи об объекте недвижимости:	Сведения об объекте недвижимости имеют статус "актуальные, ранее учтенные"
Особые отметки:	Посредством данного земельного участка обеспечен доступ к земельному участку (земельным участкам) с кадастровым номером (кадастровыми номерами) 76:16:020101:498, 76:16:020101:497, 76:16:020101:494, 76:16:020101:495, 76:16:020101:496. Состав земельного участка: 76:16:020101:324; 76:16:020101:327; 76:16:020101:332; 76:16:020101:323; 76:16:020101:326; 76:16:020101:328; 76:16:020101:325; 76:16:020101:330; 76:16:020101:329; Сведения необходимые для заполнения раздела 2 отсутствуют.
Получатель выписки:	Афанасьева Ксения

НАЧАЛЬНИК ОТДЕЛА ПОДГОТОВКИ СВЕДЕНИЙ		Курзина Е. Н.
<small>(полное наименование должности)</small>	<small>(подпись)</small>	<small>(инициалы, фамилия)</small>

М.П.

ФИЛИАЛ ФГБУ "ФКП Росреестра" по Ярославской области

(полное наименование органа регистрации прав)

Раздел 1

Выписка из Единого государственного реестра недвижимости об основных характеристиках и зарегистрированных правах на объект недвижимости

Сведения об основных характеристиках объекта недвижимости

На основании запроса от 24.08.2018 г., поступившего на рассмотрение 24.08.2018 г., сообщаем, что согласно записям Единого государственного реестра недвижимости:

Земельный участок			
<small>(вид объекта недвижимости)</small>			
Лист № __ Раздела 1	Всего листов раздела 1 : __	Всего разделов: __	Всего листов выписки: __
28.08.2018 № 76/001/023/2018-6930			
Кадастровый номер:		76:16:000000:114 (единое землепользование)	

Номер кадастрового квартала:	76:16:000000
Дата присвоения кадастрового номера:	16.02.1996
Ранее присвоенный государственный учетный номер:	данные отсутствуют
Адрес:	Ярославская область, р-н Угличский, с/о Воздвиженский
Площадь:	10424263 +/- 4401 кв. м
Кадастровая стоимость, руб.:	28249752.73
Кадастровые номера расположенных в пределах земельного участка объектов недвижимости:	данные отсутствуют
Категория земель:	Земли сельскохозяйственного назначения
Виды разрешенного использования:	Для сельскохозяйственного производства
Статус записи об объекте недвижимости:	Сведения об объекте недвижимости имеют статус "актуальные, ранее учтенные"
Особые отметки:	Состав земельного участка: 76:16:000000:1531; 76:16:000000:1532; 76:16:000000:1533; 76:16:000000:1534; 76:16:000000:1536; 76:16:000000:1535; 76:16:020101:525;
Получатель выписки:	Афанасьева Ксения

НАЧАЛЬНИК ОТДЕЛА ПОДГОТОВКИ СВЕДЕНИЙ		Курзина Е. Н.
<small>(полное наименование должности)</small>	<small>(подпись)</small>	<small>(инициалы, фамилия)</small>

М.П.

Раздел 2

Выписка из Единого государственного реестра недвижимости об основных характеристиках и зарегистрированных правах на объект недвижимости
Сведения о зарегистрированных правах на объект недвижимости

Земельный участок			
(вид объекта недвижимости)			
Лист № __ Раздела 2	Всего листов раздела 2 : __	Всего разделов: __	Всего листов выписки: __
28.08.2018 № 76/001/023/2018-6930			
Кадастровый номер:		76:16:000000:114 (единое землепользование)	

1.	Правообладатель (правообладатели):	1.1.	Общество с ограниченной ответственностью "Большая Волга", ИНН: 5017066320
2.	Вид, номер и дата государственной регистрации права:	2.1.	Собственность, № 76-22-10/006/2007-372 от 06.04.2007
3.	Документы-основания:	3.1.	сведения не предоставляются
4.	Ограничение прав и обременение объекта недвижимости:		
	4.1.1.	вид:	Прочие ограничения (обременения), Вооохранная зона
		дата государственной регистрации:	06.04.2007
		номер государственной регистрации:	76-22-10/006/2007-373
		срок, на который установлено ограничение прав и обременение объекта:	не определен
		лицо, в пользу которого установлено ограничение прав и обременение объекта:	не определено
	основание государственной регистрации:	Постановление "Об утверждении Положения о водоохранных зонах водных объектов и их прибрежных защитных полосах" от 23.11.1996 №1404, издавший орган: Правительством Российской Федерации	
5.	Сведения о наличии решения об изъятии объекта недвижимости для государственных и муниципальных нужд:	данные отсутствуют	
6.	Сведения об осуществлении государственной регистрации прав без необходимого в силу закона согласия третьего лица, органа:	данные отсутствуют	

НАЧАЛЬНИК ОТДЕЛА ПОДГОТОВКИ СВЕДЕНИЙ		Курзина Е. Н.
(полное наименование должности)	(подпись)	(инициалы, фамилия)

М.П.

(полное наименование органа регистрации прав)

Раздел 1

Выписка из Единого государственного реестра недвижимости об основных характеристиках и зарегистрированных правах на объект недвижимости

Сведения об основных характеристиках объекта недвижимости

На основании запроса от 07.09.2018 г., поступившего на рассмотрение 07.09.2018 г., сообщаем, что согласно записям Единого государственного реестра недвижимости:

Земельный участок			
(вид объекта недвижимости)			
Лист № __ Раздела 1	Всего листов раздела 1 : __	Всего разделов: __	Всего листов выписки: __
11.09.2018 № 76/001/023/2018-9744			
Кадастровый номер:		76:16:000000:188	

Номер кадастрового квартала:	76:16:000000
Дата присвоения кадастрового номера:	26.06.2006
Ранее присвоенный государственный учетный номер:	данные отсутствуют
Адрес:	Ярославская область, р-н Угличский, с/о Плоскинский
Площадь:	1525213 +/- 10806.21 кв. м
Кадастровая стоимость, руб.:	4575639
Кадастровые номера расположенных в пределах земельного участка объектов недвижимости:	данные отсутствуют
Категория земель:	Земли сельскохозяйственного назначения
Виды разрешенного использования:	Для сельскохозяйственного производства
Статус записи об объекте недвижимости:	Сведения об объекте недвижимости имеют статус "актуальные, ранее учтенные"
Особые отметки:	Граница земельного участка состоит из 77 контуров.
Получатель выписки:	Афанасьева Ксения

НАЧАЛЬНИК ОТДЕЛА ПОДГОТОВКИ СВЕДЕНИЙ		Курзина Е. Н.
(полное наименование должности)	(подпись)	(инициалы, фамилия)

М.П.

выписка из единого государственного реестра недвижимости об основных характеристиках и зарегистрированных правах на объект недвижимости

Сведения о зарегистрированных правах на объект недвижимости

Земельный участок			
<small>(вид объекта недвижимости)</small>			
Лист № ___ Раздела 2	Всего листов раздела 2 : ___	Всего разделов: ___	Всего листов выписки: ___
11.09.2018 № 76/001/023/2018-9744			
Кадастровый номер:		76:16:000000:188	

1. Правообладатель (правообладатели):	1.1. Общество с ограниченной ответственностью "Агрофирма Большая Волга", ИНН: 7612039021
2. Вид, номер и дата государственной регистрации права:	2.1. Собственность, № 76-76-10/014/2012-109 от 11.05.2012
3. Документы-основания:	3.1. сведения не предоставляются
4. Ограничение прав и обременение объекта недвижимости:	не зарегистрировано
5. Сведения о наличии решения об изъятии объекта недвижимости для государственных и муниципальных нужд:	данные отсутствуют
6. Сведения об осуществлении государственной регистрации прав без необходимого в силу закона согласия третьего лица, органа:	данные отсутствуют

НАЧАЛЬНИК ОТДЕЛА ПОДГОТОВКИ СВЕДЕНИЙ		Курзина Е. Н.
<small>(полное наименование должности)</small>	<small>(подпись)</small>	<small>(инициалы, фамилия)</small>

М.П.

(полное наименование органа регистрации прав)

Раздел 1

Выписка из Единого государственного реестра недвижимости об основных характеристиках и зарегистрированных правах на объект недвижимости
Сведения об основных характеристиках объекта недвижимости

На основании запроса от 07.09.2018 г., поступившего на рассмотрение 07.09.2018 г., сообщаем, что согласно записям Единого государственного реестра недвижимости:

Земельный участок			
(вид объекта недвижимости)			
Лист № __ Раздела 1	Всего листов раздела 1 : __	Всего разделов: __	Всего листов выписки: __
11.09.2018 № 76/001/023/2018-9754			
Кадастровый номер:		76:16:020101:411	

Номер кадастрового квартала:	76:16:020101
Дата присвоения кадастрового номера:	09.07.2009
Ранее присвоенный государственный учетный номер:	данные отсутствуют
Адрес:	установлено относительно ориентира, расположенного в границах участка. Почтовый адрес ориентира: Ярославская область, Угличский р-н, у д. Шишкино
Площадь:	15355 +/- 756 кв. м
Кадастровая стоимость, руб.:	46065
Кадастровые номера расположенных в пределах земельного участка объектов недвижимости:	данные отсутствуют
Категория земель:	Земли сельскохозяйственного назначения
Виды разрешенного использования:	Для сельскохозяйственного использования
Статус записи об объекте недвижимости:	Сведения об объекте недвижимости имеют статус "актуальные"
Особые отметки:	данные отсутствуют
Получатель выписки:	Афанасьева Ксения

НАЧАЛЬНИК ОТДЕЛА ПОДГОТОВКИ СВЕДЕНИЙ		Курзина Е. Н.
(полное наименование должности)	(подпись)	(инициалы, фамилия)

М.П.

выписка из единого государственного реестра недвижимости об основных характеристиках и зарегистрированных правах на объект недвижимости

Сведения о зарегистрированных правах на объект недвижимости

Земельный участок			
<small>(вид объекта недвижимости)</small>			
Лист № ___ Раздела 2	Всего листов раздела 2 : ___	Всего разделов: ___	Всего листов выписки: ___
11.09.2018 № 76/001/023/2018-9754			
Кадастровый номер:		76:16:020101:411	

1. Правообладатель (правообладатели):	1.1. Ярославская область
2. Вид, номер и дата государственной регистрации права:	2.1. Собственность, № 76-76-10/015/2010-147 от 18.08.2010
3. Документы-основания:	3.1. сведения не предоставляются
4. Ограничение прав и обременение объекта недвижимости:	не зарегистрировано
5. Сведения о наличии решения об изъятии объекта недвижимости для государственных и муниципальных нужд:	данные отсутствуют
6. Сведения об осуществлении государственной регистрации прав без необходимого в силу закона согласия третьего лица, органа:	данные отсутствуют

НАЧАЛЬНИК ОТДЕЛА ПОДГОТОВКИ СВЕДЕНИЙ		Курзина Е. Н.
<small>(полное наименование должности)</small>	<small>(подпись)</small>	<small>(инициалы, фамилия)</small>

М.П.

Раздел 1

Выписка из Единого государственного реестра недвижимости об основных характеристиках и зарегистрированных правах на объект недвижимости
Сведения об основных характеристиках объекта недвижимости

На основании запроса от 28.08.2018 г., поступившего на рассмотрение 28.08.2018 г., сообщаем, что согласно записям Единого государственного реестра недвижимости:

Земельный участок			
<small>(вид объекта недвижимости)</small>			
Лист № ____	Раздела <u>1</u>	Всего листов раздела <u>1</u> : ____	Всего разделов: ____
29.08.2018 № 76/001/023/2018-6770		Всего листов выписки: ____	
Кадастровый номер:		76:16:020101:476	

Номер кадастрового квартала:	76:16:020101
Дата присвоения кадастрового номера:	06.02.2013
Ранее присвоенный государственный учетный номер:	данные отсутствуют
Адрес:	Ярославская область, р-н Угличский, с/п Головинское, автомобильная дорога Желтино с а/д "Плоски-Прилуки"
Площадь:	10228 +/- 18 кв. м
Кадастровая стоимость, руб.:	27717.88
Кадастровые номера расположенных в пределах земельного участка объектов недвижимости:	данные отсутствуют
Категория земель:	Земли сельскохозяйственного назначения
Виды разрешенного использования:	для обслуживания автомобильной дороги
Статус записи об объекте недвижимости:	Сведения об объекте недвижимости имеют статус "актуальные"
Особые отметки:	Для данного земельного участка обеспечен доступ посредством земельного участка (земельных участков) с кадастровым номером (кадастровыми номерами) Земли общего пользования.
Получатель выписки:	Фурсова Элисо, уполномоченное лицо от имени представляемого: Департамент имущественных и земельных отношений Ярославской области

НАЧАЛЬНИК ОТДЕЛА ПОДГОТОВКИ СВЕДЕНИЙ		Курзина Е. Н.
<small>(полное наименование должности)</small>	<small>(подпись)</small>	<small>(инициалы, фамилия)</small>

М.П.

Выписка из Единого государственного реестра недвижимости об основных характеристиках и зарегистрированных правах на объект недвижимости
Сведения о зарегистрированных правах на объект недвижимости

Земельный участок			
<small>(вид объекта недвижимости)</small>			
Лист № __ Раздела <u>2</u>	Всего листов раздела <u>2</u> : __	Всего разделов: __	Всего листов выписки: __
29.08.2018 № 76/001/023/2018-6770			
Кадастровый номер:		76:16:020101:476	

1. Правообладатель (правообладатели):	1.1. Угличский муниципальный район Ярославской области
2. Вид, номер и дата государственной регистрации права:	2.1. Собственность, № 76-76/010-76/010/001/2015-891/1 от 20.02.2015
3. Документы-основания:	3.1. сведения не предоставляются
4. Ограничение прав и обременение объекта недвижимости:	не зарегистрировано
5. Сведения о наличии решения об изъятии объекта недвижимости для государственных и муниципальных нужд:	данные отсутствуют
6. Сведения об осуществлении государственной регистрации прав без необходимого в силу закона согласия третьего лица, органа:	данные отсутствуют

НАЧАЛЬНИК ОТДЕЛА ПОДГОТОВКИ СВЕДЕНИЙ		Курзина Е. Н.
<small>(подпись и наименование должности)</small>	<small>(подпись)</small>	<small>(инициалы, фамилия)</small>

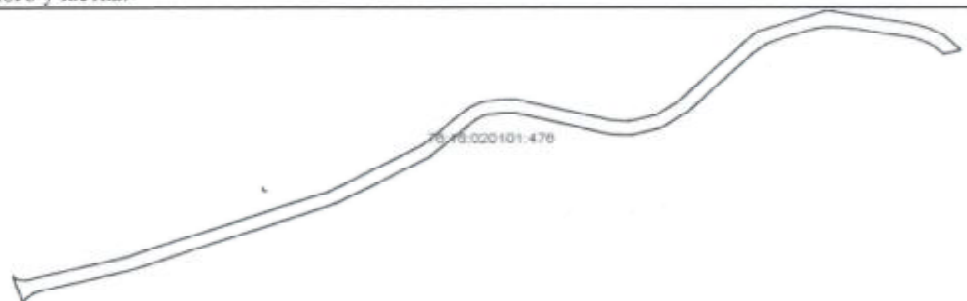
М.П.

Выписка из Единого государственного реестра недвижимости об основных характеристиках и зарегистрированных правах на объект недвижимости

Описание местоположения земельного участка

Земельный участок			
<small>(или объект недвижимости)</small>			
Лист № __ Раздела <u>3</u>	Всего листов раздела <u>3</u> : __	Всего разделов: __	Всего листов выписки: __
29.08.2018 № 76/001/023/2018-6770			
Кадастровый номер:		76:16:020101:476	

План (чертеж, схема) земельного участка:

	
Масштаб 1:	Условные обозначения:

НАЧАЛЬНИК ОТДЕЛА ПОДГОТОВКИ СВЕДЕНИЙ

(подпись, наименование должности)

Курзина Е. Н.

(инициалы, фамилия)

М.П.

Раздел 1

Выписка из Единого государственного реестра недвижимости об основных характеристиках и зарегистрированных правах на объект недвижимости
Сведения об основных характеристиках объекта недвижимости

На основании запроса от 28.08.2018 г., поступившего на рассмотрение 28.08.2018 г., сообщаем, что согласно записям Единого государственного реестра недвижимости:

Земельный участок			
<small>(вид объекта недвижимости)</small>			
Лист № __ Раздела <u>1</u>	Всего листов раздела <u>1</u> : __	Всего разделов: __	Всего листов выписки: __
29.08.2018 № 76/001/023/2018-6774			
Кадастровый номер:		76:16:000000:865	

Номер кадастрового квартала:	76:16:000000
Дата присвоения кадастрового номера:	06.02.2013
Ранее присвоенный государственный учетный номер:	данные отсутствуют
Адрес:	Ярославская обл., Угличский р-н, Головинское с/п, автомобильная дорога "Плоски - Прилуки" - Степаново
Площадь:	30138 +/- 30 кв. м
Кадастровая стоимость, руб.:	75345
Кадастровые номера расположенных в пределах земельного участка объектов недвижимости:	данные отсутствуют
Категория земель:	Земли сельскохозяйственного назначения
Виды разрешенного использования:	для обслуживания автомобильной дороги
Статус записи об объекте недвижимости:	Сведения об объекте недвижимости имеют статус "актуальные"
Особые отметки:	Граница земельного участка состоит из 2 контуров. Для данного земельного участка обеспечен доступ посредством земельного участка (земельных участков) с кадастровым номером (кадастровыми номерами) Земли общего пользования.
Получатель выписки:	Фурсова Элисо, уполномоченное лицо от имени представляемого: Департамент имущественных и земельных отношений Ярославской области

НАЧАЛЬНИК ОТДЕЛА ПОДГОТОВКИ СВЕДЕНИЙ		Курзина Е. Н.
<small>(полное наименование должности)</small>	<small>(подпись)</small>	<small>(инициалы, фамилия)</small>

М.П.

Выписка из Единого государственного реестра недвижимости об основных характеристиках и зарегистрированных правах на объект недвижимости
Сведения о зарегистрированных правах на объект недвижимости

Земельный участок			
<small>(вид объекта недвижимости)</small>			
Лист № ___ Раздела <u>2</u>	Всего листов раздела <u>2</u> : ___	Всего разделов: ___	Всего листов выписки: ___
29.08.2018 № 76/001/023/2018-6774			
Кадастровый номер:		76:16:000000:865	

1. Правообладатель (правообладатели):	1.1. Угличский муниципальный район Ярославской области
2. Вид, номер и дата государственной регистрации права:	2.1. Собственность, № 76-76/010-76/010/002/2015-513/1 от 25.02.2015
3. Документы-основания:	3.1. сведения не предоставляются
4. Ограничение прав и обременение объекта недвижимости:	не зарегистрировано
5. Сведения о наличии решения об изъятии объекта недвижимости для государственных и муниципальных нужд:	данные отсутствуют
6. Сведения об осуществлении государственной регистрации прав без необходимого в силу закона согласия третьего лица, органа:	данные отсутствуют

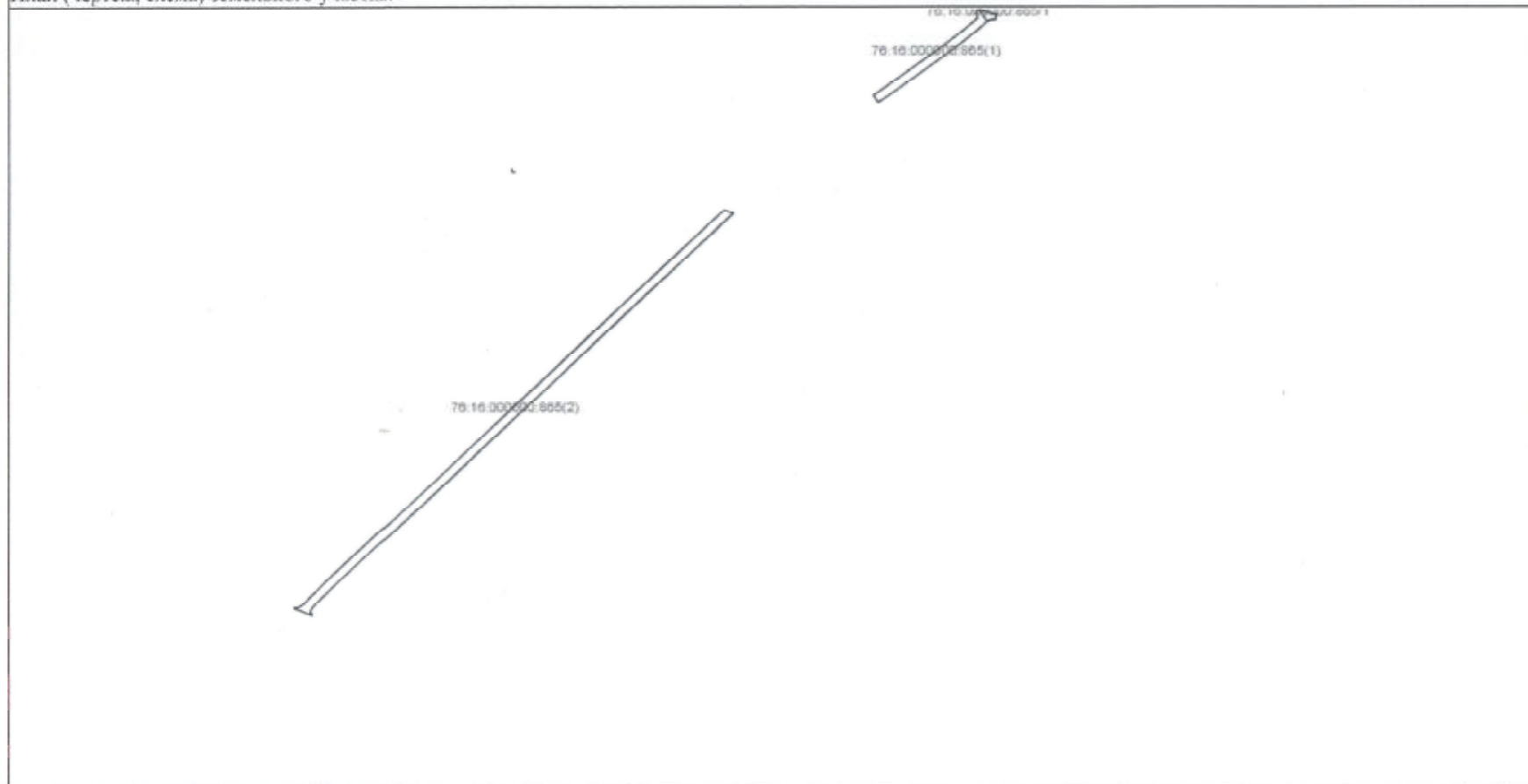
НАЧАЛЬНИК ОТДЕЛА ПОДГОТОВКИ СВЕДЕНИЙ		Курзина Е. Н.
<small>(полное наименование должности)</small>	<small>(подпись)</small>	<small>(инициал, фамилия)</small>

М.П.

Выписка из Единого государственного реестра недвижимости об основных характеристиках и зарегистрированных правах на объект недвижимости
Описание местоположения земельного участка

Земельный участок			
(вид объекта недвижимости)			
Лист № ____ Раздела <u>3</u>	Всего листов раздела <u>3</u> : ____	Всего разделов: ____	Всего листов выписки: ____
29.08.2018 № 76/001/023/2018-6774			
Кадастровый номер:		76:16:000000:865	

План (чертеж, схема) земельного участка:



Масштаб 1: _____ Условные обозначения: _____

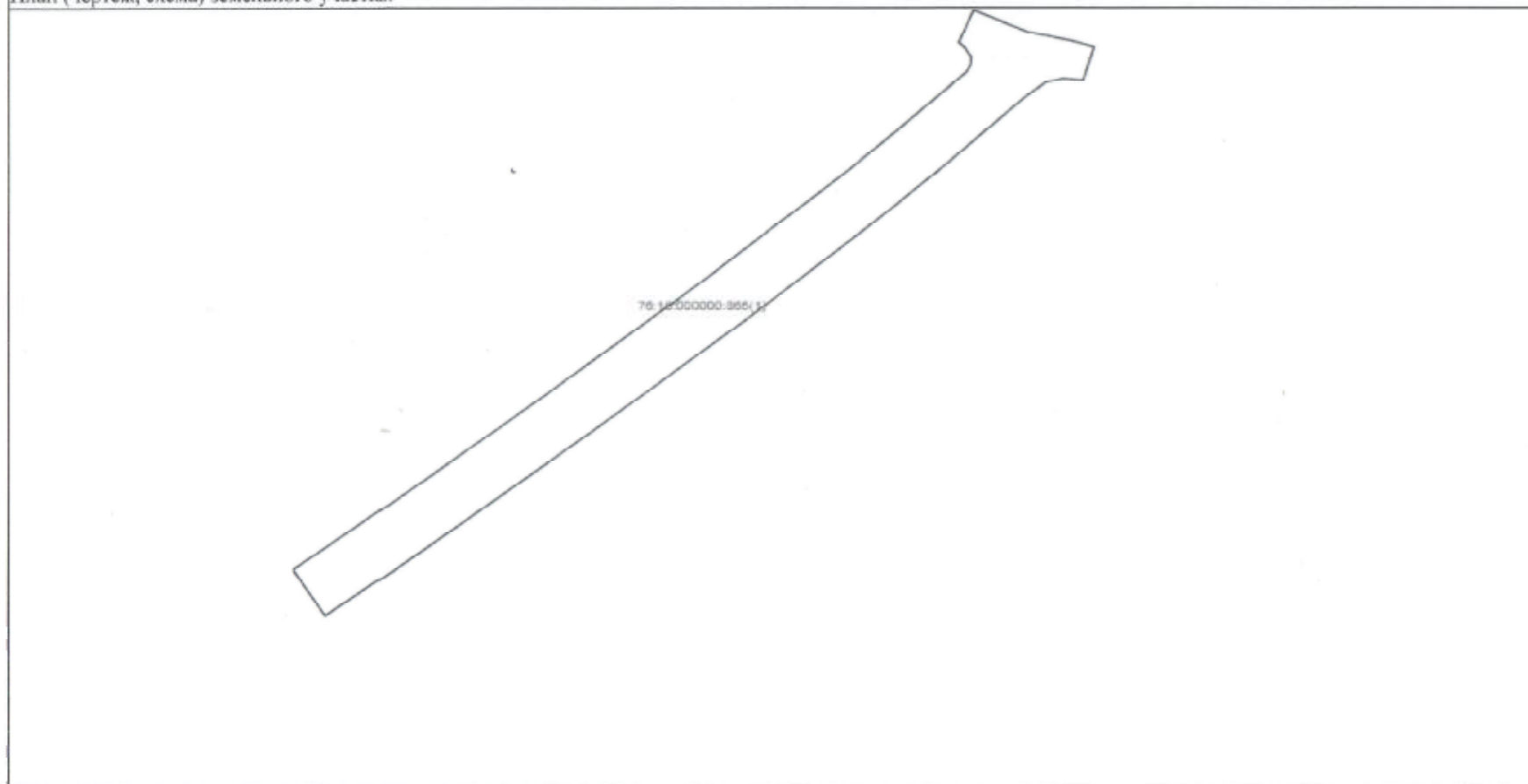
НАЧАЛЬНИК ОТДЕЛА ПОДГОТОВКИ СВЕДЕНИЙ <small>(полное наименование должности)</small>	 <small>(подпись)</small>	Курзина Е. Н. <small>(инициалы, фамилия)</small>
----------------------------------------------------------------------------------------	------------------------------	-----------------------------------------------------

М.П.

Выписка из Единого государственного реестра недвижимости об основных характеристиках и зарегистрированных правах на объект недвижимости
Описание местоположения земельного участка

Земельный участок			
<small>(вид объекта недвижимости)</small>			
Лист № _____	Раздела <u>3</u>	Всего листов раздела <u>3</u> : _____	Всего разделов: _____
29.08.2018 № 76/001/023/2018-6774			
Кадастровый номер:		76:16:000000:865	

План (чертеж, схема) земельного участка:



Масштаб 1: _____ Условные обозначения: _____

НАЧАЛЬНИК ОТДЕЛА ПОДГОТОВКИ СВЕДЕНИЙ		Курзина Е. Н.
<small>(полное наименование должности)</small>	<small>(подпись)</small>	<small>(инициалы, фамилия)</small>

М.П.

Выписка из Единого государственного реестра недвижимости об основных характеристиках и зарегистрированных правах на объект недвижимости
Описание местоположения земельного участка

Земельный участок			
<small>(вид объекта недвижимости)</small>			
Лист № __ Раздела <u>3</u>	Всего листов раздела <u>3</u> : __	Всего разделов: __	Всего листов выписки: __
29.08.2018 № 76/001/023/2018-6774			
Кадастровый номер:		76:16:000000:865	

План (чертеж, схема) земельного участка:

76:16:000000:865(2)

Масштаб 1: _____

Условные обозначения: _____

НАЧАЛЬНИК ОТДЕЛА ПОДГОТОВКИ СВЕДЕНИЙ <small>(полное наименование должности)</small>	 <small>(подпись)</small>	Курзина Е. Н. <small>(инициалы, фамилия)</small>
----------------------------------------------------------------------------------------	------------------------------	-----------------------------------------------------

М.П.

Раздел 1

Выписка из Единого государственного реестра недвижимости об основных характеристиках и зарегистрированных правах на объект недвижимости
Сведения об основных характеристиках объекта недвижимости

На основании запроса от 28.08.2018 г., поступившего на рассмотрение 28.08.2018 г., сообщаем, что согласно записям Единого государственного реестра недвижимости:

Земельный участок			
<small>(вид объекта недвижимости)</small>			
Лист № <u> </u> Раздела <u> 1 </u>	Всего листов раздела <u> 1 </u> : <u> </u>	Всего разделов: <u> </u>	Всего листов выписки: <u> </u>
29.08.2018 № 76/001/023/2018-6766			
Кадастровый номер:		76:16:000000:785	
Номер кадастрового квартала:	76:16:000000		
Дата присвоения кадастрового номера:	23.01.2013		
Ранее присвоенный государственный учетный номер:	данные отсутствуют		
Адрес:	Ярославская область, р-н Угличский, с/п Головинское, автомобильная дорога Поповичи с а/д "Плоски-Прилуки"		
Площадь:	40287 +/- 35 кв. м		
Кадастровая стоимость, руб.:	100717.50		
Кадастровые номера расположенных в пределах земельного участка объектов недвижимости:	данные отсутствуют		
Категория земель:	Земли сельскохозяйственного назначения		
Виды разрешенного использования:	для обслуживания автомобильной дороги		
Статус записи об объекте недвижимости:	Сведения об объекте недвижимости имеют статус "актуальные"		
Особые отметки:	Граница земельного участка состоит из 3 контуров. Для данного земельного участка обеспечен доступ посредством земельного участка (земельных участков) с кадастровым номером (кадастровыми номерами) Земли общего пользования.		
Получатель выписки:	Фурсова Элисо, уполномоченное лицо от имени представляемого: Департамент имущественных и земельных отношений Ярославской области		
НАЧАЛЬНИК ОТДЕЛА ПОДГОТОВКИ СВЕДЕНИЙ		Курзина Е. Н.	
<small>(полное наименование должности)</small>		<small>(подпись)</small>	
		<small>(инициал, фамилия)</small>	

М.П.

Выписка из Единого государственного реестра недвижимости об основных характеристиках и зарегистрированных правах на объект недвижимости
Сведения о зарегистрированных правах на объект недвижимости

Земельный участок			
<small>(вид объекта недвижимости)</small>			
Лист № ___ Раздела <u>2</u>	Всего листов раздела <u>2</u> : ___	Всего разделов: ___	Всего листов выписки: ___
29.08.2018 № 76/001/023/2018-6766			
Кадастровый номер:		76:16:000000:785	

1. Правообладатель (правообладатели):	1.1. Угличский муниципальный район Ярославской области
2. Вид, номер и дата государственной регистрации права:	2.1. Собственность, № 76-76/010-76/010/001/2015-892/1 от 20.02.2015
3. Документы-основания:	3.1. сведения не предоставляются
4. Ограничение прав и обременение объекта недвижимости:	не зарегистрировано
5. Сведения о наличии решения об изъятии объекта недвижимости для государственных и муниципальных нужд:	данные отсутствуют
6. Сведения об осуществлении государственной регистрации прав без необходимого в силу закона согласия третьего лица, органа:	данные отсутствуют

НАЧАЛЬНИК ОТДЕЛА ПОДГОТОВКИ СВЕДЕНИЙ		Курзина Е. Н.
<small>(полное наименование должности)</small>	<small>(подпись)</small>	<small>(инициалы, фамилия)</small>

М.П.

Выписка из Единого государственного реестра недвижимости об основных характеристиках и зарегистрированных правах на объект недвижимости
Описание местоположения земельного участка

Земельный участок			
(вид объекта недвижимости)			
Лист № ____	Раздела <u>3</u>	Всего листов раздела <u>3</u> : ____	Всего разделов: ____
29.08.2018 № 76/001/023/2018-6766			
Кадастровый номер:		76:16:000000:785	

План (чертеж, схема) земельного участка:

Масштаб 1: _____

Условные обозначения: _____

НАЧАЛЬНИК ОТДЕЛА ПОДГОТОВКИ СВЕДЕНИЙ		Курзина Е. Н.
(полное наименование должности)	(подпись)	(инициалы, фамилия)

М.П.

Выписка из Единого государственного реестра недвижимости об основных характеристиках и зарегистрированных правах на объект недвижимости
Описание местоположения земельного участка

Земельный участок			
<small>(вид объекта недвижимости)</small>			
Лист № ___	Раздела <u>3</u>	Всего листов раздела <u>3</u> : ___	Всего разделов: ___
29.08.2018 № 76/001/023/2018-6766			
Кадастровый номер:		76:16:000000:785	

План (чертеж, схема) земельного участка:

 <p>76:16:000000:785(1)</p>	
Масштаб 1:	Условные обозначения:

НАЧАЛЬНИК ОТДЕЛА ПОДГОТОВКИ СВЕДЕНИЙ		Курзина Е. Н.
<small>(подпись и наименование должности)</small>	<small>(подпись)</small>	<small>(инициалы, фамилия)</small>

М.П.

Выписка из Единого государственного реестра недвижимости об основных характеристиках и зарегистрированных правах на объект недвижимости
Описание местоположения земельного участка

Земельный участок			
<small>(вид объекта недвижимости)</small>			
Лист № ___	Раздела <u>3</u>	Всего листов раздела <u>3</u> : ___	Всего разделов: ___
29.08.2018 № 76/001/023/2018-6766			
Кадастровый номер:		76:16:000000:785	

План (чертеж, схема) земельного участка:

<p>76:16:000000:785(2)</p>	
Масштаб 1:	Условные обозначения:


НАЧАЛЬНИК ОТДЕЛА ПОДГОТОВКИ СВЕДЕНИЙ		Курзина Е. Н.
<small>(полное наименование должности)</small>	<small>(подпись)</small>	<small>(инициалы, фамилия)</small>

М.П.

Выписка из Единого государственного реестра недвижимости об основных характеристиках и зарегистрированных правах на объект недвижимости
Описание местоположения земельного участка

Земельный участок			
<small>(вид объекта недвижимости)</small>			
Лист № ___	Раздела <u>3</u>	Всего листов раздела <u>3</u> : ___	Всего разделов: ___
29.08.2018 № 76/001/023/2018-6766			
Кадастровый номер:		76:16:000000:785	

План (чертеж, схема) земельного участка:

			
Масштаб 1:	Условные обозначения:		

НАЧАЛЬНИК ОТДЕЛА ПОДГОТОВКИ СВЕДЕНИЙ		Курзина Е. Н.
<small>(полное наименование должности)</small>	<small>(подпись)</small>	<small>(инициалы, фамилия)</small>

М.П.

Раздел 1

Выписка из Единого государственного реестра недвижимости об основных характеристиках и зарегистрированных правах на объект недвижимости
Сведения об основных характеристиках объекта недвижимости

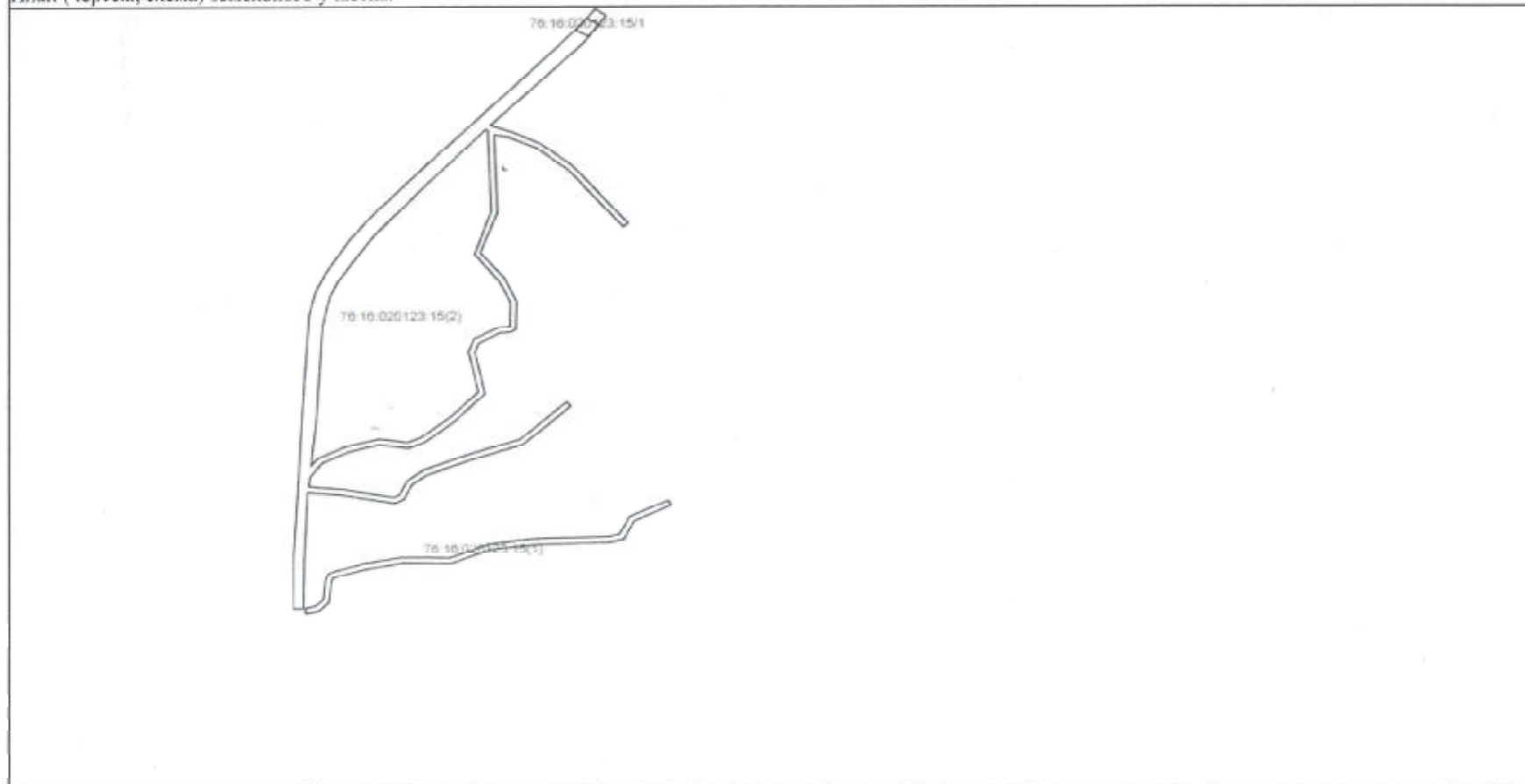
На основании запроса от 28.08.2018 г., поступившего на рассмотрение 28.08.2018 г., сообщаем, что согласно записям Единого государственного реестра недвижимости:

Земельный участок	
<small>(вид объекта недвижимости)</small>	
Лист № ____ Раздела 1	Всего листов раздела 1 : ____
Всего разделов: ____	
Всего листов выписки: ____	
30.08.2018 № 76/001/023/2018-6776	
Кадастровый номер:	76:16:020123:15
Номер кадастрового квартала:	76:16:020123
Дата присвоения кадастрового номера:	15.03.2013
Ранее присвоенный государственный учетный номер:	данные отсутствуют
Адрес:	Ярославская обл, р-н Угличский, с/п Головинское, тер. Воздвиженская, д. Ошалаево
Площадь:	32029 +/- 63кв. м
Кадастровая стоимость, руб.:	1266426.66
Кадастровые номера расположенных в пределах земельного участка объектов недвижимости:	76:16:020123:16
Категория земель:	Земли населённых пунктов
Виды разрешенного использования:	для обслуживания автомобильной дороги общего пользования местного значения
Статус записи об объекте недвижимости:	Сведения об объекте недвижимости имеют статус "временные". Дата истечения срока действия временного характера - 16.03.2018
Особые отметки:	Граница земельного участка состоит из 2 контуров. Сведения необходимые для заполнения раздела 2 отсутствуют.
Получатель выписки:	Фурсова Элисо, уполномоченное лицо от имени представляемого: Департамент имущественных и земельных отношений Ярославской области
НАЧАЛЬНИК ОТДЕЛА ПОДГОТОВКИ СВЕДЕНИЙ	Курзина Е. Н.
<small>(полное наименование должности)</small>	<small>(подпись)</small>
	<small>(инициалы, фамилия)</small>

М.П.

Земельный участок			
<small>(вид объекта недвижимости)</small>			
Лист № <u> </u> Раздела <u>3</u>	Всего листов раздела <u>3</u> : <u> </u>	Всего разделов: <u> </u>	Всего листов выписки: <u> </u>
30.08.2018 № 76/001/023/2018-6776			
Кадастровый номер:		76:16:020123:15	

План (чертеж, схема) земельного участка:



Масштаб 1:	Условные обозначения:		
------------	-----------------------	--	--

НАЧАЛЬНИК ОТДЕЛА ПОДГОТОВКИ СВЕДЕНИЙ <small>(полное наименование должности)</small>	<small>(подпись)</small>	Курзина Е. Н. <small>(инициалы, фамилия)</small>
----------------------------------------------------------------------------------------	--------------------------	-----------------------------------------------------

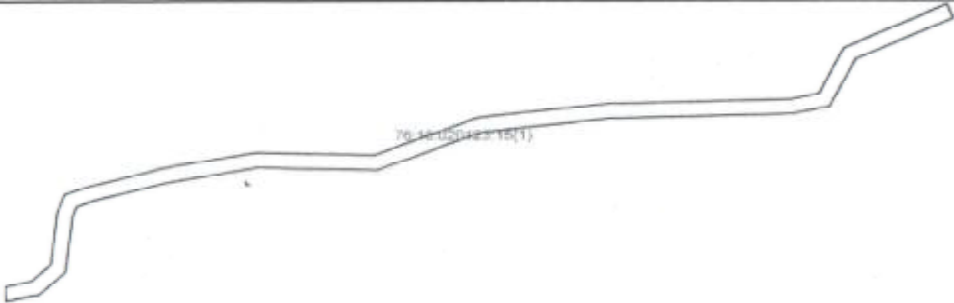
М.П.

Выписка из Единого государственного реестра недвижимости об основных характеристиках и зарегистрированных правах на объект недвижимости

Описание местоположения земельного участка

Земельный участок			
<small>(вид объекта недвижимости)</small>			
Лист № __ Раздела 3	Всего листов раздела 3 : __	Всего разделов: __	Всего листов выписки: __
30.08.2018 № 76/001/023/2018-6776			
Кадастровый номер:		76:16:020123:15	

План (чертеж, схема) земельного участка:

	
Масштаб 1:	Условные обозначения:

НАЧАЛЬНИК ОТДЕЛА ПОДГОТОВКИ СВЕДЕНИЙ

(полное наименование должности)(подпись)

Курзина Е. Н.

(инициалы, фамилия)


М.П.

Выписка из Единого государственного реестра недвижимости об основных характеристиках и зарегистрированных правах на объект недвижимости

Описание местоположения земельного участка

Земельный участок			
<small>(вид объекта недвижимости)</small>			
Лист № __ Раздела 3	Всего листов раздела 3 : __	Всего разделов: __	Всего листов выписки: __
30.08.2018 № 76/001/023/2018-6776			
Кадастровый номер:		76:16:020123:15	

План (чертеж, схема) земельного участка:

	
Масштаб 1:	Условные обозначения:

НАЧАЛЬНИК ОТДЕЛА ПОДГОТОВКИ СВЕДЕНИЙ

(полное наименование должности)

Курзина Е. Н.

(подпись)(инициалы, фамилия)

М.П.

Раздел 1

Выписка из Единого государственного реестра недвижимости об основных характеристиках и зарегистрированных правах на объект недвижимости
Сведения об основных характеристиках объекта недвижимости

На основании запроса от 28.08.2018 г., поступившего на рассмотрение 28.08.2018 г., сообщаем, что согласно записям Единого государственного реестра недвижимости:

Земельный участок			
<small>(вид объекта недвижимости)</small>			
Лист № _____	Раздела 1	Всего листов раздела 1 : _____	Всего разделов: _____
30.08.2018 № 76/001/023/2018-6779		Всего листов выписки: _____	
Кадастровый номер:		76:16:020101:475	
Номер кадастрового квартала:	76:16:020101		
Дата присвоения кадастрового номера:	06.02.2013		
Ранее присвоенный государственный учетный номер:	данные отсутствуют		
Адрес:	Ярославская обл, р-н Угличский, с/п Головинское, автомобильная дорога Прилуки - Селюхино		
Площадь:	12885 +/- 20 кв. м		
Кадастровая стоимость, руб.:	34918.35		
Кадастровые номера расположенных в пределах земельного участка объектов недвижимости:	данные отсутствуют		
Категория земель:	Земли сельскохозяйственного назначения		
Виды разрешенного использования:	для обслуживания автомобильной дороги		
Статус записи об объекте недвижимости:	Сведения об объекте недвижимости имеют статус "временные". Дата истечения срока действия временного характера - 07.02.2018		
Особые отметки:	Для данного земельного участка обеспечен доступ посредством земельного участка (земельных участков) с кадастровым номером (кадастровыми номерами) Земли общего пользования.		
Получатель выписки:	Фурсова Элисо, уполномоченное лицо от имени представляемого: Департамент имущественных и земельных отношений Ярославской области		
НАЧАЛЬНИК ОТДЕЛА ПОДГОТОВКИ СВЕДЕНИЙ		Курзина Е. Н.	
<small>(полное наименование должности)</small>		<small>(подпись)</small>	
		<small>(инициалы, фамилия)</small>	

М.П.

Выписка из Единого государственного реестра недвижимости об основных характеристиках и зарегистрированных правах на объект недвижимости
Сведения о зарегистрированных правах на объект недвижимости

Земельный участок			
<small>(вид объекта недвижимости)</small>			
Лист № <u> </u> Раздела <u>2</u>	Всего листов раздела <u>2</u> : <u> </u>	Всего разделов: <u> </u>	Всего листов выписки: <u> </u>
30.08.2018 № 76/001/023/2018-6779			
Кадастровый номер:		76:16:020101:475	

1. Правообладатель (правообладатели):	1.1. данные о правообладателе отсутствуют
2. Вид, номер и дата государственной регистрации права:	2.1. не зарегистрировано
3. Документы-основания:	3.1. сведения не предоставляются
4. Ограничение прав и обременение объекта недвижимости:	
5. Сведения о наличии решения об изъятии объекта недвижимости для государственных и муниципальных нужд:	данные отсутствуют
6. Сведения об осуществлении государственной регистрации прав без необходимого в силу закона согласия третьего лица, органа:	данные отсутствуют

НАЧАЛЬНИК ОТДЕЛА ПОДГОТОВКИ СВЕДЕНИЙ		Курзина Е. Н.
<small>(полное наименование должности)</small>	<small>(подпись)</small>	<small>(инициалы, фамилия)</small>

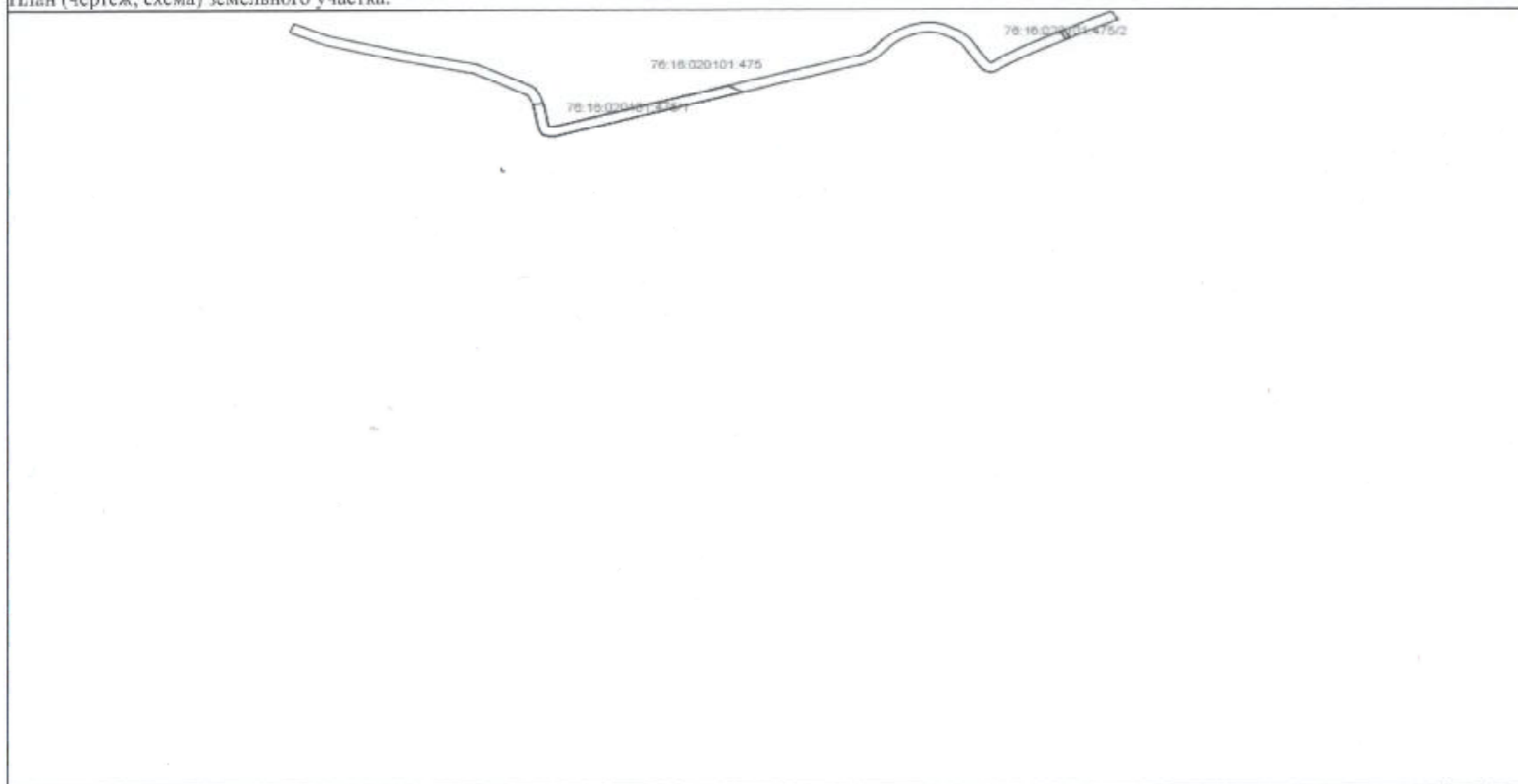
М.П.

Выписка из Единого государственного реестра недвижимости об основных характеристиках и зарегистрированных правах на объект недвижимости

Описание местоположения земельного участка

Земельный участок			
<small>(вид объекта недвижимости)</small>			
Лист № __ Раздела 3	Всего листов раздела 3 : __	Всего разделов: __	Всего листов выписки: __
30.08.2018 № 76/001/023/2018-6779			
Кадастровый номер:		76:16:020101:475	

План (чертеж, схема) земельного участка:



Масштаб 1:

Условные обозначения:

НАЧАЛЬНИК ОТДЕЛА ПОДГОТОВКИ СВЕДЕНИЙ

(полное наименование должности)(подпись)

Курзина Е. Н.

(полное имя, фамилия)

М.П.



ПОСТАНОВЛЕНИЕ

АДМИНИСТРАЦИИ УГЛИЧСКОГО МУНИЦИПАЛЬНОГО РАЙОНА ЯРОСЛАВСКОЙ ОБЛАСТИ

от 24.10.2018 № 1305

Об утверждении проекта планировки территории и проекта межевания территории

В соответствии с Градостроительным кодексом Российской Федерации, Федеральным законом от 06.10.2003 №131-ФЗ «Об общих принципах организации местного самоуправления в Российской Федерации», Уставом Угличского муниципального района Ярославской области Администрация Угличского муниципального района **ПОСТАНОВЛЯЕТ:**

1. Утвердить предварительно проект планировки территории и проект межевания территории в целях установления границ земельных участков, предназначенных для реконструкции линейного объекта: автомобильной дороги Плоски – Прилуки в Угличском муниципальном районе Ярославской области.
2. Опубликовать настоящее постановление в «Угличской газете» и разместить на официальном сайте Угличского муниципального района.
3. Контроль за исполнением настоящего постановления возложить на и.о. первого заместителя Главы Администрации района Задворнову О.В.
4. Настоящее постановление вступает в силу после его официального опубликования.

Глава района



А.Г. Курицин



ПОСТАНОВЛЕНИЕ

АДМИНИСТРАЦИИ УГЛИЧСКОГО МУНИЦИПАЛЬНОГО РАЙОНА ЯРОСЛАВСКОЙ ОБЛАСТИ

от 12.11.2018 № 1388

О внесении изменений в постановление Администрации района от 24.10.2018 №1305 «Об утверждении проекта планировки территории и проекта межевания территории»

В соответствии с Градостроительным кодексом Российской Федерации, Федеральным законом от 06.10.2003 №131-ФЗ «Об общих принципах организации местного самоуправления в Российской Федерации», Уставом Угличского муниципального района Ярославской области, учитывая результаты публичных слушаний, Администрация Угличского муниципального района **ПОСТАНОВЛЯЕТ:**

1. Внести в постановление Администрации района от 24.10.2018 №1305 «Об утверждении проекта планировки территории и проекта планировки территории» следующие изменения:

1.1. В постановляющей части постановления:

1.1.1. Пункт 1 постановления изложить в следующей редакции:

«1. Утвердить прилагаемый проект планировки территории и проект межевания территории в целях установления границ земельных участков, предназначенных для реконструкции линейного объекта: автомобильной дороги Плоски – Прилуки в Угличском муниципальном районе Ярославской области.»

1.1.2. Дополнить пунктом 2 следующего содержания:

«2. Управлению градостроительства Администрации района (Родомакина О.А.) внести сведения проекта, указанного в пункте 1 настоящего постановления, в информационную систему обеспечения градостроительной деятельности Угличского муниципального района.»

1.1.3. Пункты 2, 3, 4 считать соответственно пунктами 3, 4, 5.

1.2. Дополнить постановление приложением «Проект планировки территории и проект межевания территории в целях установления границ земельных участков, предназначенных для реконструкции линейного объекта: автомобильной дороги Плоски – Прилуки в Угличском муниципальном районе Ярославской области» (прилагается).

Пояснительная записка

Пояснительная записка

Проект планировки и проект межевания для реконструкции автомобильной дороги Плоски-Прилуки в Угличском муниципальном районе Ярославской области выполнен ООО «Ивановодорпроект» на основании Задания по подготовке документации по планировке территории от 05.06.18 № 970771.

Границы существующих земельных участков нанесены на плановую основу, согласно сведениям государственного кадастра недвижимости в виде кадастровых планов территории:

- № 76:16:020101 от 26.07.2018 г. № 76/ИСХ/2018-293178
- № 76:16:020117 от 26.07.2018 г. № 76/ИСХ/2018-293166
- № 76:16:020127 от 26.07.2018 г. № 76/ИСХ/2018-293172
- № 76:16:020123 от 26.07.2018 г. № 76/ИСХ/2018-293163
- № 76:16:020116 от 15.12.2017 г. № 76/ИСХ/2017-586265

Проект межевания территории разработан на топографической съемке М 1:1000.

Проект межевания территории, предназначенный для размещения линейного объекта транспортной инфраструктуры местного значения, включает в себя чертежи межевания территории, на которых отображаются границы существующих и предполагаемых к изъятию земельных участков.

Существующая автомобильная дорога расположена на земельном участке с кадастровым номером 76:16:00000:1383 (зарегистрированном в собственности Ярославская область – номер и дата государственной регистрации 76/010/2017-1 от 06.03.2017), 76:16:00000:1382 (зарегистрированном в собственности Ярославская область – номер и дата государственной регистрации 76/010/2017-1 от 06.03.2017), 76:16:020101:529, 76:16:020101:536, 76:16:020101:533, 76:16:000000:1570, 76:16:020101:530, 76:16:020101:530, 76:16:020123:17, 76:16:020101:532, 76:16:000000:1565.

Участки с К№ 76:16:000000:1372 (зарегистрированном в собственности Ярославская область – номер и дата государственной регистрации 76/010/2017-1 от 24.11.2017) и сооружение 76:16:000000:1336 (зарегистрированном в собственности Ярославская область), К№ 76:16:000000:1396 (зарегистрированном в собственности Ярославская область – номер и дата государственной регистрации 76/010/2017-1 от 18.04.2017) и сооружение 76:16:000000:1443 (зарегистрированном в собственности Ярославская область) вбудут предоставлены департаменту дорожного хозяйства на праве постоянного (бессрочного) пользования.

Формирование земельных участков для размещения объекта капитального строительства осуществлялось в соответствии с Земельным кодексом РФ путем:

- образование земельных участков путем раздела земельного

участка.

Образование земельных участков для размещения объекта капитального строительства осуществляется из земель, находящихся в муниципальной собственности, в соответствии с Земельным кодексом Российской Федерации.

Образование многоконтурного земельного участка 76:16:020101:105:3У1 площадью 1795 кв.м. из земель сельскохозяйственного назначения, в собственности, для реконструкции автомобильной дороги Плоски – Прилуки (постоянное пользование), будет выполнено путем раздела земельного участка, после получения согласия собственника.

Образование многоконтурного земельного участка 76:16:000000:228:3У1 площадью 4131 кв.м. из земель сельскохозяйственного назначения, в собственности, для реконструкции автомобильной дороги Плоски – Прилуки (постоянное пользование), будет выполнено путем раздела земельного участка, после получения согласия собственника.

Образование многоконтурного земельного участка 76:16:020101:327:3У1 площадью 5655 кв.м. из земель сельскохозяйственного назначения, в собственности, для реконструкции автомобильной дороги Плоски – Прилуки (постоянное пользование), будет выполнено путем раздела земельного участка, после получения согласия собственника.

Образование земельного участка 76:16:000000:1531: 3У1 площадью 6082 кв.м. из земель сельскохозяйственного назначения, в собственности, для реконструкции автомобильной дороги Плоски – Прилуки (постоянное пользование), будет выполнено путем раздела земельного участка, после получения согласия собственника.

Образование земельного участка 76:16:020123:15: 3У1 площадью 582 кв.м. из земель населенных пунктов, в собственности Угличского муниципального района Ярославской области, для реконструкции автомобильной дороги Плоски – Прилуки (постоянное пользование), будет выполнено путем раздела земельного участка, после получения согласия собственника.

Образование земельного участка 76:16:020101:475: 3У1 площадью 178 кв.м. из земель сельскохозяйственного назначения, в собственности Угличского муниципального района Ярославской области, для реконструкции автомобильной дороги Плоски – Прилуки (постоянное пользование), будет выполнено путем раздела земельного участка, после получения согласия собственника.

Образование земельного участка 76:16:020101:476: 3У1 площадью 234 кв.м. из земель сельскохозяйственного назначения, в собственности Угличского муниципального района Ярославской области, для реконструкции автомобильной дороги Плоски – Прилуки (постоянное

пользование), будет выполнено путем раздела земельного участка, после получения согласия собственника.

Образование земельного участка 76:16:000000:785: 3У1 площадью 860 кв.м. из земель сельскохозяйственного назначения, в собственности Угличского муниципального района Ярославской области, для реконструкции автомобильной дороги Плоски – Прилуки (постоянное пользование), будет выполнено путем раздела земельного участка, после получения согласия собственника.

Образование земельного участка 76:16:000000:865: 3У1 площадью 889 кв.м. из земель сельскохозяйственного назначения, в собственности Угличского муниципального района Ярославской области, для реконструкции автомобильной дороги Плоски – Прилуки (постоянное пользование), будет выполнено путем раздела земельного участка, после получения согласия собственника.

Образование земельного участка с кадастровым № 76:16:020123:3У2 площадью 612 кв.м., из земель населенных пунктов Ярославская обл., Угличский район, д. Ошалаево, неразграниченная государственная собственность, временный отвод для устройства временной объездной дороги, необходимо выполнить путем образования земельного участка из земель, находящихся в государственной или муниципальной собственности.

Образование многоконтурного земельного участка 76:16:020101:327:3У2 площадью 5545 кв.м. из земель сельскохозяйственного назначения, в собственности, временный отвод для устройства временной объездной дороги, будет выполнено путем раздела земельного участка, после получения согласия собственника.

Проект межевания выполнен с учетом границ ранее образованных земельных участков, зарегистрированных в ГКН.

Граница производства работ - автомобильная дорога Плоски – Прилуки в Угличском муниципальном районе Ярославской области С ПК 30+30 по ПК 112+54.

Общая протяженность участка проектирования составляет 8,244 км.

Таблица 1 - Ведомость формируемых земельных участков (постоянное пользование)

Таблица 2 - Ведомость формируемых земельных участков (временное пользование)

Таблица 1 - Ведомость формируемых земельных участков (постоянное пользование для реконструкции автомобильной дороги Плоски-Прилуки в Угличском муниципальном районе Ярославской области)

№ п/п	Кадастровый номер квартала изменяемого зем. участка	Местоположение (адрес)	Кадастровый номер образуемого зем. участка	Площадь образуемого зем. участка, кв.м	Категория земель	Разрешённое использование	Разрешённое использование (проектное)	Вид собственности
1	2	3	4	5	6	7	8	9
1	76:16:020123:15	Ярославская обл, р-н Угличский, с/п Головинское, тер. Воздвиженская, д. Ошалаево	76:16:020123:15:3У1	582	Земли населённых пунктов	Для обслуживания автомобильной дороги общего пользования местного значения	Для реконструкции автомобильной дороги Плоски-Прилуки в Угличском районе Ярославской области	Земли населённых пунктов
2	76:16:020101:475	Ярославская обл, р-н Угличский, с/п Головинское, автомобильная дорога Прилуки - Селюхино	76:16:020101:475:3У1	178	Земли сельскохозяйственного назначения	Для размещения автомобильных дорог и их конструктивных элементов	Для реконструкции автомобильной дороги Плоски-Прилуки в Угличском районе Ярославской области	Собственность Угличский муниципальный район Ярославской области
3	76:16:020101:476	Ярославская область, р-н Угличский, с/п Головинское, автомобильная дорога Желтино с а/д "Плоски-Прилуки"	76:16:020101:476:3У1	234	Земли сельскохозяйственного назначения	Для размещения автомобильных дорог и их конструктивных элементов	Для реконструкции автомобильной дороги Плоски-Прилуки в Угличском районе Ярославской области	Собственность Угличский муниципальный района Ярославской области
4	76:16:000000:785	Ярославская область, р-н Угличский, с/п Головинское, автомобильная дорога Поповичи с а/д "Плоски-Прилуки"	76:16:000000:785:3У1	860	Земли сельскохозяйственного назначения	Для размещения автомобильных дорог и их конструктивных элементов	Для реконструкции автомобильной дороги Плоски-Прилуки в Угличском районе Ярославской области	Собственность Угличский муниципальный района Ярославской области
5	76:16:000000:865	Ярославская обл., Угличский р-н, Головинское с/п, автомобильная дорога "Плоски - Прилуки" - Степаново	76:16:000000:865:3У1	889	Земли сельскохозяйственного назначения	Для размещения автомобильных дорог и их конструктивных элементов	Для реконструкции автомобильной дороги Плоски-Прилуки в Угличском районе Ярославской области	Собственность Угличский муниципальный района Ярославской области
6	76:16:000000:1531 (ЕЗ 76:16:000000:114)	Ярославская область, Угличский район, с/о Воздвиженский	76:16:000000:1531:3У1	6082	Земли сельскохозяйственного назначения	Для сельскохозяйственного производства	Для реконструкции автомобильной дороги Плоски-Прилуки в Угличском районе Ярославской области	Собственность ООО «Большая Волга»
7	76:16:020101:105	Ярославская область, р-н Угличский, с/о Воздвиженский	76:16:020101:105:3У1	1795	Земли сельскохозяйственного назначения	Для сельскохозяйственного производства	Для реконструкции автомобильной дороги Плоски-Прилуки в Угличском районе Ярославской области	Собственность ООО «Агрофирма Большая Волга»
			76:16:020101:105:3У1(1)	264,40				
			76:16:020101:105:3У1(2)	1530,92				

8	76:16:020101:327 (ЕЗ 76:16:020101:333)	Ярославская область, Угличский район, с/о Воздвиженский	76:16:020101:327:3У1	5655	Земли сельскохозяйственного назначения	Для сельскохозяйственн ого производства	Для реконструкции автомобильной дороги Плоски- Прилуки в Угличском районе Ярославской области	Собственность ООО «Агрофирма Большая Волга
			76:16:020101:327 :3У1(1)	450,27				
			76:16:020101:327 :3У1(2)	3019,95				
			76:16:020101:327 :3У1(3)	1740,58				
			76:16:020101:327 :3У1(4)	443,94				
9	76:16:000000:228	Ярославская область, Угличский район, с/с Воздвиженская	76:16:000000:228 :3У1	4131	Земли сельскохозяйственного назначения	Для сельскохозяйственн ого производства	Для реконструкции автомобильной дороги Плоски- Прилуки в Угличском районе Ярославской области	Собственность ООО «Агрофирма Большая Волга
			76:16:000000:228 :3У1(1)	616,55				
			76:16:000000:228 :3У1(2)	1358,51				
			76:16:000000:228 :3У1(3)	133,33				
			76:16:000000:228 :3У1(4)	2022,93				
Всего для реконструкции автомобильной дороги в постоянное пользование				20406				

Таблица 2 - Ведомость формируемых земельных участков (временное пользование для реконструкции автомобильной дороги Плоски-Прилуки в Угличском муниципальном районе Ярославской области)

№ п/п	Кадастровый номер квартала изменяемого зем. участка	Местоположение (адрес)	Кадастровый номер образуемого зем. участка	Площадь образуемого зем. участка, кв.м	Категория земель	Разрешённое использование	Разрешённое использование (проектное)	Вид собственности
1	2	3	4	5	6	7	8	9
1	76:16:020123	Ярославская обл, р-н Угличский, с/п Головинское, тер. Воздвиженская, д. Ошалаево	76:16:020123:3У2	612	Земли населенных пунктов	Земли населенных пунктов	Для устройства временной объездной дороги	Неразграниченная государственная собственность
2	76:16:020101:327 (ЕЗ 76:16:020101:333)	Ярославская область, Угличский район, с/о Воздвиженский	76:16:010201:327:3У2	5545	Земли сельскохозяйственного назначения	Для сельскохозяйственного производства	Для устройства временной объездной дороги	Собственность ООО «Агрофирма Большая Волга»
			76:16:010201:327:3У2(1)	383,41				
			76:16:010201:327:3У2(2)	1207,11				
			76:16:010201:327:3У2(3)	1406,28				
			76:16:010201:327:3У2(4)	1055,53				
76:16:010201:327:3У2(5)	1492,18							
Итого во временное пользование				6157				

Каталог координат поворотных точек

Система координат: МСК-76

76:16:020123:15

№ п/п	Обозначение точки	X, м	Y, м	Дирекционный угол	Расстояние, м
1	2	3	4	5	6
1	н1	348084,49	1217019,74	124°08,79'	16,71
2	н2	348075,11	1217033,57	218°02,30'	33,54
3	н3	348048,69	1217012,90	308°20,37'	18,72
4	н4	348060,30	1216998,22	41°39,42'	32,38
	н1	348084,49	1217019,74		

Площадь: 582 кв. м

76:16:020101:475

№ п/п	Обозначение точки	X, м	Y, м	Дирекционный угол	Расстояние, м
1	2	3	4	5	6
1	н5	346395,46	1219010,16	142°49,14'	12,53
2	н6	346385,48	1219017,73	249°27,13'	16,38
3	н7	346379,73	1219002,39	337°07,62'	12,01
4	н8	346390,80	1218997,72	69°29,20'	6,28
5	н9	346393,00	1219003,60	69°26,64'	7,01
	н5	346395,46	1219010,16		

Площадь: 178 кв. м

76:16:020101:476

№ п/п	Обозначение точки	X, м	Y, м	Дирекционный угол	Расстояние, м
1	2	3	4	5	6
1	н10	351919,20	1214239,58	132°03,70'	4,00
2	н11	351916,52	1214242,55	104°58,78'	3,83
3	н12	351915,53	1214246,25	87°36,61'	6,24
4	н13	351915,79	1214252,48	76°06,44'	3,87
5	н14	351916,72	1214256,24	162°45,42'	12,31
6	н15	351904,96	1214259,89	247°59,15'	4,00
7	н16	351903,46	1214256,18	235°56,35'	6,00

8	н17	351900,10	1214251,21		
9	н18	351897,71	1214249,11	221°18,27'	3,18
10	н19	351894,46	1214248,11	197°06,16'	3,40
	н10	351919,20	1214239,58	340°58,59'	26,17

Площадь: 234 кв. м

76:16:000000:785

№ п/п	Обозначение точки	X, м	Y, м	Дирекционный угол	Расстояние, м
1	2	3	4	5	6
1	н20	351239,70	1214551,46	106°43,11'	31,36
2	н21	351230,68	1214581,49	106°42,97'	22,67
3	н22	351224,16	1214603,20	197°46,06'	19,01
4	н23	351206,06	1214597,40	286°42,44'	27,17
5	н24	351213,87	1214571,38	286°43,37'	9,31
6	н25	351216,55	1214562,46	334°35,08'	25,63
	н20	351239,70	1214551,46		

Площадь: 860 кв. м

76:16:000000:865

№ п/п	Обозначение точки	X, м	Y, м	Дирекционный угол	Расстояние, м
1	2	3	4	5	6
1	н26	348137,56	1217066,09	133°39,41'	19,01
2	н27	348124,44	1217079,84	223°23,88'	11,38
3	н28	348116,17	1217072,02	217°50,47'	10,38
4	н29	348107,97	1217065,65	202°15,84'	6,44
5	н30	348102,01	1217063,21	172°41,65'	5,50
6	н31	348096,55	1217063,91	149°35,46'	5,14
7	н32	348092,12	1217066,51	292°51,45'	43,22
8	н33	348108,91	1217026,68	83°49,49'	6,14
9	н34	348109,57	1217032,78	74°38,03'	6,79
10	н35	348111,37	1217039,33	55°19,49'	12,74
11	н36	348118,62	1217049,81	38°03,94'	12,65
12	н37	348128,58	1217057,61	43°20,38'	3,90

13	н38	348131,42	1217060,29	43°22,13'	8,45
	н26	348137,56	1217066,09		

Площадь: 889 кв. м

76:16:000000:1531

№ п/п	Обозначение точки	X, м	Y, м	Дирекционный угол	Расстояние, м
1	2	3	4	5	6
1	н39	348579,71	1215960,37	124°23,18'	12,55
2	н40	348572,62	1215970,73	120°27,25'	23,14
3	н41	348560,89	1215990,68	118°53,64'	11,78
4	н42	348555,20	1216000,99	117°03,90'	79,45
5	н43	348519,05	1216071,74	116°05,72'	70,36
6	н44	348488,10	1216134,93	116°30,59'	13,94
7	н45	348481,88	1216147,40	156°10,78'	13,92
8	н46	348469,15	1216153,02	115°54,39'	13,62
9	н47	348463,20	1216165,27	76°02,71'	13,64
10	н48	348466,49	1216178,51	115°58,46'	26,90
11	н49	348454,71	1216202,69	115°53,67'	107,76
12	н50	348407,65	1216299,63	116°34,72'	37,53
13	н51	348390,86	1216333,19	114°46,06'	37,07
14	н52	348375,33	1216366,85	115°00,87'	43,47
15	н53	348356,95	1216406,24	115°52,37'	43,31
16	н54	348338,05	1216445,21	116°19,20'	19,87
17	н55	348329,24	1216463,02	114°52,92'	22,84
18	н56	348319,63	1216483,74	205°43,40'	8,52
19	н57	348311,95	1216480,04	294°28,48'	148,23
20	н58	348373,36	1216345,13	295°56,67'	80,53
21	н59	348408,59	1216272,72	294°00,05'	214,21
22	н60	348495,72	1216077,03	323°06,61'	34,58
23	н61	348523,38	1216056,27	296°39,09'	97,78
24	н62	348567,24	1215968,88	278°50,51'	15,94
25	н63	348569,69	1215953,13	34°41,71'	0,47
26	н64	348570,08	1215953,40	35°53,78'	11,89
	н39	348579,71	1215960,37		

Площадь: 6082 кв. м

76:16:020101:327:3У1

№ п/п	Обозначение точки	X, м	Y, м	Дирекционный угол	Расстояние, м
1	2	3	4	5	6
(1)					
1	н65	346717,87	1218775,32	142°45,94'	36,79
2	н66	346688,58	1218797,58	190°48,41'	3,57
3	н67	346685,07	1218796,91	142°38,25'	10,00
4	н68	346677,12	1218802,98	71°49,49'	2,79
5	н69	346677,99	1218805,63	144°04,74'	38,05
6	н70	346647,18	1218827,95	144°06,82'	32,86
7	н71	346620,56	1218847,21	232°04,15'	2,70
8	н72	346618,90	1218845,08	323°14,27'	66,97
9	н73	346672,55	1218805,00	234°27,74'	7,57
10	н74	346668,15	1218798,84	323°59,39'	14,66
11	н75	346680,01	1218790,22	52°30,30'	8,07
12	н76	346684,92	1218796,62	323°57,52'	39,01
13	н77	346716,46	1218773,67	49°29,08'	2,17
	н65	346717,87	1218775,32		
(2)					
1	н78	347135,53	1218203,52	122°17,24'	63,11
2	н79	347101,82	1218256,87	122°04,21'	71,23
3	н80	347064,00	1218317,23	121°17,04'	35,28
4	н81	347045,68	1218347,38	121°14,67'	46,21
5	н82	347021,71	1218386,89	120°38,85'	50,63
6	н83	346995,90	1218430,45	119°46,70'	46,75
7	н84	346972,68	1218471,03	120°23,00'	24,04
8	н85	346960,52	1218491,77	119°21,15'	17,56
9	н86	346951,91	1218507,08	165°41,03'	5,46
10	н87	346946,62	1218508,43	120°39,64'	11,02
11	н88	346941,00	1218517,91	75°45,16'	6,58
12	н89	346942,62	1218524,29	118°11,30'	11,05
13	н90	346937,40	1218534,03	117°36,03'	28,71
14	н91	346924,10	1218559,47	173°10,68'	3,28
15	н92	346920,84	1218559,86	116°56,97'	10,00
16	н93	346916,31	1218568,77	54°59,58'	3,14

17	h94	346918,11	1218571,34	117°56,54'	22,51
18	h95	346907,56	1218591,23	120°31,63'	30,16
19	h96	346892,24	1218617,21	121°52,29'	24,03
20	h97	346879,55	1218637,62	213°44,21'	3,40
21	h98	346876,72	1218635,73	293°49,05'	139,66
22	h99	346933,12	1218507,96	310°06,87'	47,49
23	h100	346963,72	1218471,64	310°32,44'	15,37
24	h101	346973,71	1218459,96	301°26,14'	303,33
25	h102	347131,91	1218201,15	33°12,76'	4,33
	h78	347135,53	1218203,52		
(3)					
1	h103	347618,36	1217452,44	130°28,43'	8,78
2	h104	347612,66	1217459,12	126°33,33'	17,86
3	h105	347602,02	1217473,47	124°15,40'	18,51
4	h106	347591,60	1217488,77	122°38,52'	59,44
5	h107	347559,54	1217538,82	122°29,10'	44,70
6	h108	347535,53	1217576,53	122°32,02'	62,66
7	h109	347501,83	1217629,36	122°50,42'	68,82
8	h110	347464,51	1217687,18	122°44,28'	62,43
9	h111	347430,75	1217739,69	122°30,64'	49,05
10	h112	347404,39	1217781,05	175°57,84'	4,12
11	h113	347400,28	1217781,34	122°55,67'	10,01
12	h114	347394,84	1217789,74	57°38,89'	3,68
13	h115	347396,81	1217792,85	122°46,13'	36,91
14	h116	347376,83	1217823,89	122°29,63'	95,38
15	h117	347325,59	1217904,34	122°9,77'	13,11
16	h118	347318,61	1217915,44	216°00,28'	3,71
17	h119	347315,61	1217913,26	302°32,36'	144,33
18	h120	347393,24	1217791,59	214°19,81'	4,96
19	h121	347389,14	1217788,79	302°04,58'	13,69
20	h122	347396,41	1217777,19	30°34,75'	4,86
21	h123	347400,59	1217779,66	302°58,43'	374,29
22	h124	347604,30	1217465,66	310°38,02'	19,23
23	h125	347616,82	1217451,07	41°39,40'	2,06
	h103	347618,36	1217452,44		

(4)					
1	н126	347975,97	1217215,19		
2	н127	347960,66	1217226,67	143°08,17'	19,14
3	н128	347936,89	1217242,47	146°23,27'	28,54
4	н129	347900,61	1217264,64	148°34,30'	42,52
5	н130	347892,74	1217269,38	148°56,40'	9,19
6	н131	347891,36	1217266,87	241°11,88'	2,86
7	н132	347970,81	1217213,70	326°12,51'	95,60
8	н133	347968,50	1217210,43	234°45,71'	4,00
9	н134	347975,16	1217213,10	21°50,75'	7,18
	н126	347975,97	1217215,19	68°48,94'	2,24

Площадь: 5655 кв. м

76:16:020101:105:3У1

№ п/п	Обозначение точки	X, м	Y, м	Дирекционный угол	Расстояние, м
1	2	3	4	5	6
(1)					
1	н135	346956,03	1218568,76	131°25,53'	54,67
2	н136	346919,86	1218609,75	300°31,56'	10,10
3	н137	346924,99	1218601,05	297°54,32'	25,81
4	н138	346937,07	1218578,24	353°09,43'	1,26
5	н139	346938,32	1218578,09	297°00,04'	10,00
6	н140	346942,86	1218569,18	358°10,41'	13,18
	н135	346956,03	1218568,76		
(2)					
1	н141	346767,90	1218772,69	143°43,93'	219,84
2	н142	346590,65	1218902,74	232°18,88'	6,89
3	н143	346586,44	1218897,29	323°30,47'	53,39
4	н144	346629,36	1218865,54	324°05,79'	36,41
5	н145	346658,85	1218844,19	323°57,28'	44,47
6	н146	346694,81	1218818,02	10°49,98'	1,65
7	н147	346696,43	1218818,33	322°38,25'	10,00
8	н148	346704,38	1218812,26	251°50,04'	1,35
9	н149	346703,96	1218810,98	322°47,90'	32,47
10	н150	346729,82	1218791,35	324°17,18'	41,63

11	н151	346763,62	1218767,05	52°48,38'	7,08
	н141	346767,90	1218772,69		

Площадь: 1795 кв. м

76:16:000000:228:3У1

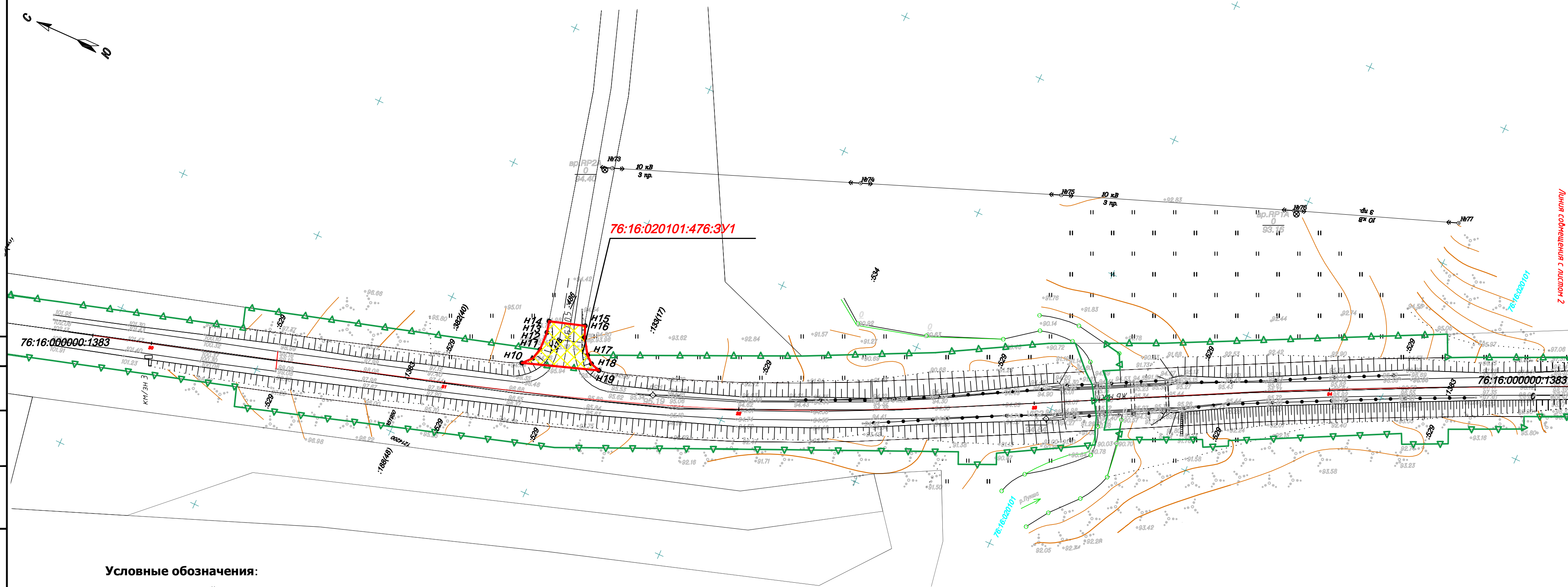
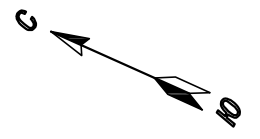
№ п/п	Обозначение точки	X, м	Y, м	Дирекционный угол	Расстояние, м
1	2	3	4	5	6
(1)					
1	н6	346385,48	1219017,73	143°03,35'	18,52
2	н179	346370,68	1219028,86	143°19,96'	37,91
3	н180	346340,27	1219051,50	143°53,50'	59,29
4	н181	346292,37	1219086,44	142°38,81'	18,97
5	н182	346277,29	1219097,95	142°39,14'	6,96
6	н183	346271,76	1219102,17	185°47,85'	5,25
7	н184	346266,54	1219101,64	192°21,86'	17,37
8	н185	346249,57	1219097,92	327°16,19'	20,53
9	н186	346266,84	1219086,82	56°58,89'	13,49
10	н187	346274,19	1219098,13	323°05,82'	128,37
11	н188	346376,84	1219021,05	254°42,98'	15,82
12	н189	346372,67	1219005,79	334°17,11'	7,84
13	н7	346379,73	1219002,39	69°27,13'	16,38
	н6	346385,48	1219017,73		
(2)					
1	н190	346511,07	1218927,13	185°46,87'	12,11
2	н191	346499,02	1218925,91	143°34,58'	16,69
3	н192	346485,59	1218935,82	101°21,38'	12,09
4	н193	346483,21	1218947,67	144°44,97'	58,67
5	н194	346435,30	1218981,53	144°17,88'	49,06
6	н5	346395,46	1219010,16	249°26,64'	7,01
7	н9	346393,00	1219003,60	320°50,65'	139,79
8	н195	346501,40	1218915,33	50°39,94'	15,26
	н190	346511,07	1218927,13		
(3)					
1	н196	346421,32	1219016,05	139°10,16'	27,91
2	н197	346400,20	1219034,30	232°08,96'	6,19
3	н198	346396,40	1219029,41		

4	H199	346414,73	1219015,81	323°25,58'	22,82
	H196	346421,32	1219016,05	2°05,14'	6,59
(4)					
1	H200	346383,44	1219054,63		
2	H201	346364,32	1219068,70	143°39,09'	23,74
3	H202	346303,65	1219114,23	143°06,81'	75,85
4	H203	346282,79	1219132,14	139°21,07'	27,49
5	H204	346259,82	1219155,85	134°05,51'	33,01
6	H205	346240,34	1219181,25	127°29,14'	32,01
7	H206	346232,88	1219192,67	123°09,25'	13,64
8	H207	346237,46	1219200,93	60°59,55'	9,44
9	H208	346230,63	1219208,68	131°23,36'	10,33
10	H209	346227,62	1219204,32	235°22,80'	5,30
11	H210	346230,33	1219202,56	326°59,91'	3,23
12	H211	346228,81	1219184,89	265°05,01'	17,74
13	H212	346237,38	1219169,21	298°39,54'	17,87
14	H213	346243,88	1219158,59	301°28,13'	12,45
15	H214	346251,60	1219148,20	306°36,79'	12,94
16	H215	346262,90	1219135,95	312°41,40'	16,67
17	H216	346274,62	1219125,32	317°47,52'	15,82
18	H217	346289,42	1219113,84	322°12,01'	18,73
19	H218	346304,41	1219102,42	322°41,90'	18,84
20	H219	346352,12	1219067,61	323°53,09'	59,06
21	H220	346379,33	1219047,29	323°14,89'	33,96
	H200	346383,44	1219054,63	60°45,21'	8,41

Площадь: 4131 кв. м

ГРАФИЧЕСКАЯ ЧАСТЬ

Система высот - Условная
Система координат - СК-76

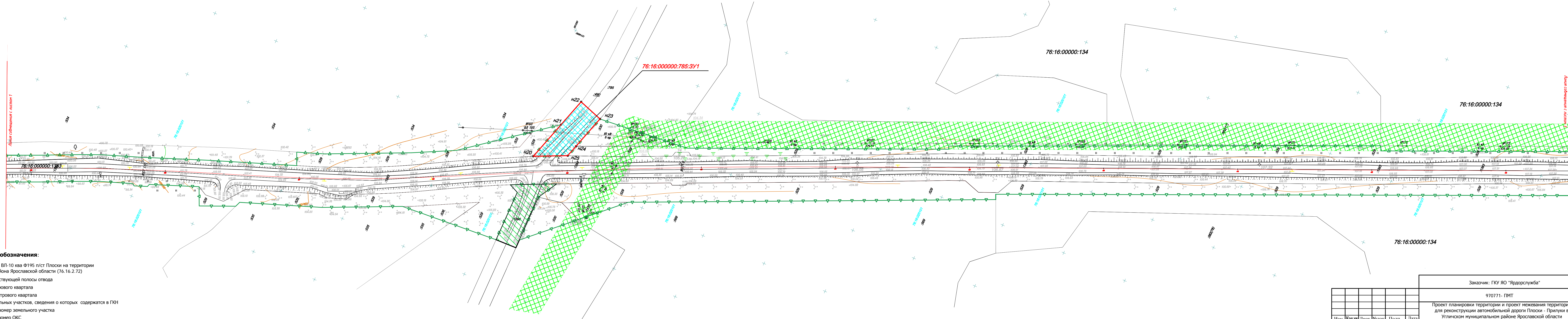
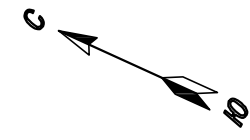


Линия содвещения с листом 2

Согласовано
Взам.инв.№
Подпись и дата
Инв.№ посл.

- Условные обозначения:**
- граница существующей полосы отвода
 - 76:16:020101 номер кадастрового квартала
 - граница кадастрового квартала
 - границы земельных участков, сведения о которых содержатся в ГКН
 - :133 кадастровый номер земельного участка
 - :486 кадастровый номер ОКС
 - границы земельных участков, земли сельскохозяйственного назначения, собственность Угличский муниципальный район Ярославской области (постоянное пользование)
 - 76:16:020101:3У1 условный номер образуемого земельного участка
 - H1 координаты поворотных точек образуемого земельного участка
 - граница образуемого земельного участка

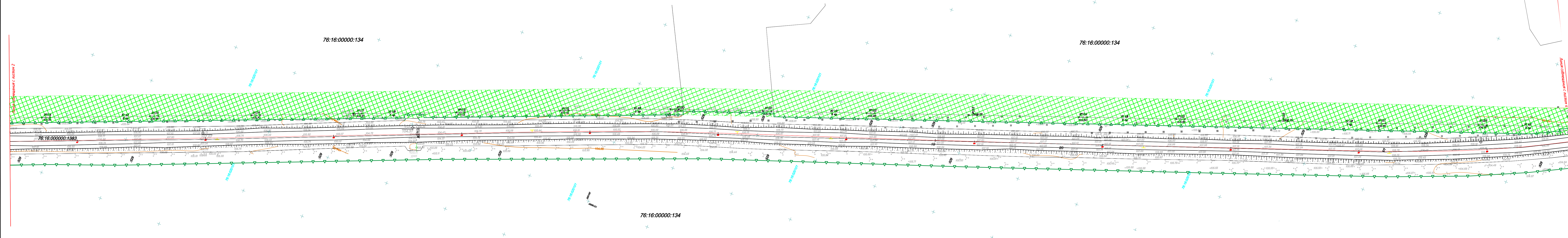
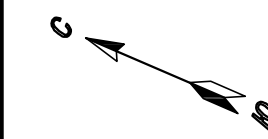
						Заказчик: ГКУ ЯО "Ярдорслужба"			
						970771- ПМТ			
						Проект планировки территории и проект межевания территории для реконструкции автомобильной дороги Плоски - Прилуки в Угличском муниципальном районе Ярославской области			
Изм.	Колуч.	Лист	Недок.	Подп.	Дата	Проект межевания территории	Стадия	Лист	Листов
Разраб.	Афанасьева				08.18		ПМТ	1	9
Пров.	Капаева				08.18				
						Чертеж межевания территории М 1:1000	ООО "Ивановдорпроект"		
Нач.отд.	Капаева				08.18				
ГИП	Ковригина				08.18				



Условные обозначения:

- охранный зона ВЛ-10 ква Ф195 п/ст Плоски на территории Угличского района Ярославской области (76.16.2.72)
- граница существующей полосы отвода
- 76.16.020101 номер кадастрового квартала
- граница кадастрового квартала
- границы земельных участков, сведения о которых содержатся в ГКН
- : 785 кадастровый номер земельного участка
- : 490 кадастровый номер ОКС
- границы земельных участков, земли сельскохозяйственного назначения, собственность Угличский муниципальный район Ярославской области (постоянное пользование)
- участок дороги входит в границу реконструкции, собственность Ярославская область
- 76.16.020101:3У1 условный номер образуемого земельного участка
- н 1 координаты поворотных точек образуемого земельного участка
- граница образуемого земельного участка

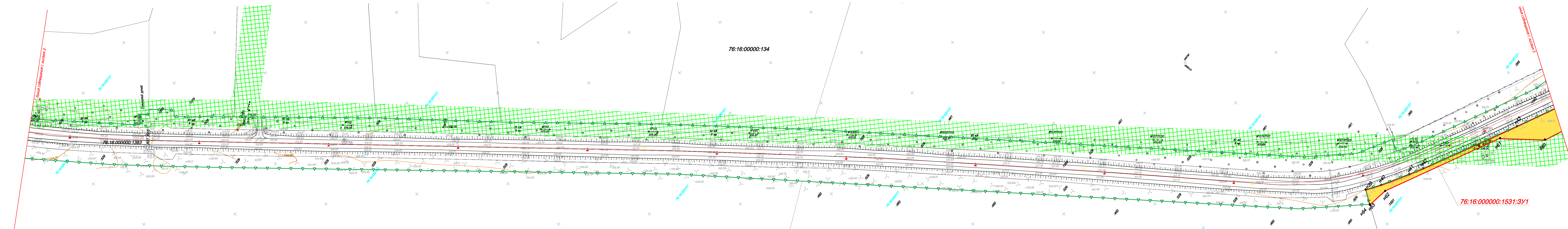
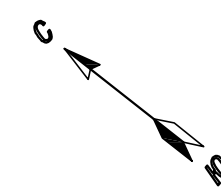
Заказчик: ГКУ ЯО "Ярдорслужба"					
970771- ПМТ					
Проект планировки территории и проект межевания территории для реконструкции автомобильной дороги Плоски - Прилуки в Угличском муниципальном районе Ярославской области					
Изм.	Колуч.	Лист	Челок	Подп.	Дата
Разраб.	Афанасьева	08.18			08.18
Пров.	Капаева	08.18			08.18
Проект межевания территории			Стадия	Лист	Листов
			ПМТ	2	9
Чертеж межевания территории М 1:1000			ООО "Ивановдорпроект"		
Нач. отд.	Капаева	08.18			08.18
ГИП	Ковригина	08.18			08.18



Создано в AutoCAD 2010
Выпущено в печать 08.18
Лист 3 из 9

- Условные обозначения:**
- граница существующей полосы отвода
 - 76:16:020101 номер кадастрового квартала
 - граница кадастрового квартала
 - границы земельных участков, сведения о которых содержатся в ГКН
 - :133 кадастровый номер земельного участка
 - охранный зона ВЛ-10 кв. Ф195 п/ст. Плоски на территории Угличского района Ярославской области (76.16.2.72)

Заказчик: ГКУ ЯО "Ярдорслужба"					
970771- ПМТ					
Проект планировки территории и проект межевания территории для реконструкции автомобильной дороги Плоски - Прилуки в Угличском муниципальном районе Ярославской области					
Изм.	Код.уч.	Лист	Ввод	Подп.	Дата
Разраб.	Афанасьева			<i>Афанасьева</i>	08.18
Пров.	Капаева			<i>Капаева</i>	08.18
Проект межевания территории					
		Стадия	Лист	Листов	
		ПМТ	3	9	
Чертеж межевания территории М 1:1000					
Нач.отд.	Капаева			<i>Капаева</i>	08.18
ГИП	Ковригина			<i>Ковригина</i>	08.18
				ООО "Ивановдорпроект"	

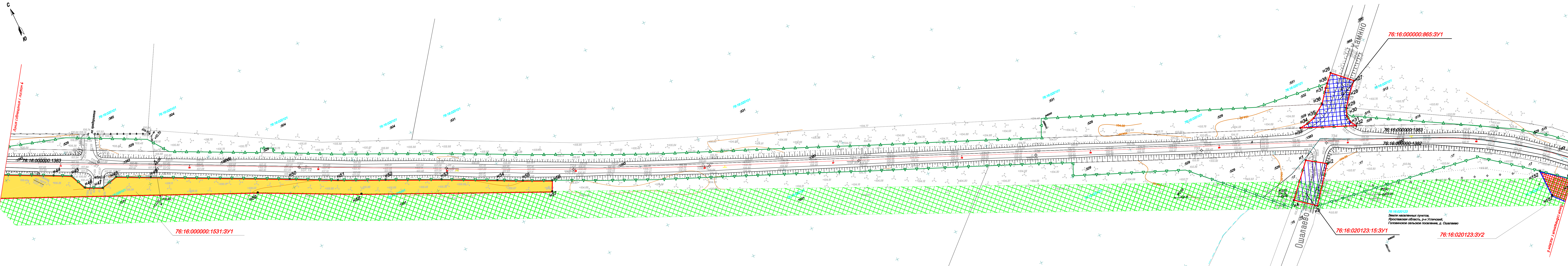


Условные обозначения:

- н 64 координаты поворотных точек образуемого земельного участка
- ▲—▲— граница существующей полосы отвода
- граница образуемого земельного участка
- 76:16:020101 номер кадастрового квартала
- граница кадастрового квартала
- границы земельных участков, сведения о которых содержатся в ГКН
- :1531 кадастровый номер земельного участка
- границы земельных участков, земли сельскохозяйственного назначения, собственность (постоянное пользование)
- охранная зона ВЛ-10 кв.а Ф195 п/ст Плошки на территории Угличского района Ярославской области (76.16.2.72)

Заказчик: ГКУ ЯО "Ярдорслужба"					
970771- ПМТ					
Проект планировки территории и проект межевания территории для реконструкции автомобильной дороги Плошки - Прилуки в Угличском муниципальном районе Ярославской области					
Изм.	Колуч.	Лист	Челок	Подп.	Дата
Разраб.	Капаева	4			08.18
Пров.	Капаева	4			08.18
Проект межевания территории			Стадия	Лист	Листов
			ПМТ	4	9
Чертеж межевания территории М 1:1000			ООО "Ивановдорпроект"		
Нач. отд. ГИП	Капаева	08.18			
	Ковригина	08.18			

Система высот - Условная
Система координат - СК-76



Условные обозначения:

76:16:000000:865:3У1 условный номер образуемого земельного участка

● н 65 координаты поворотных точек образуемого земельного участка

— граница существующей полосы отвода

— граница образуемого земельного участка






76:16:020101 номер кадастрового квартала

— граница кадастрового квартала

— границы земельных участков, сведения о которых содержатся в ГКН

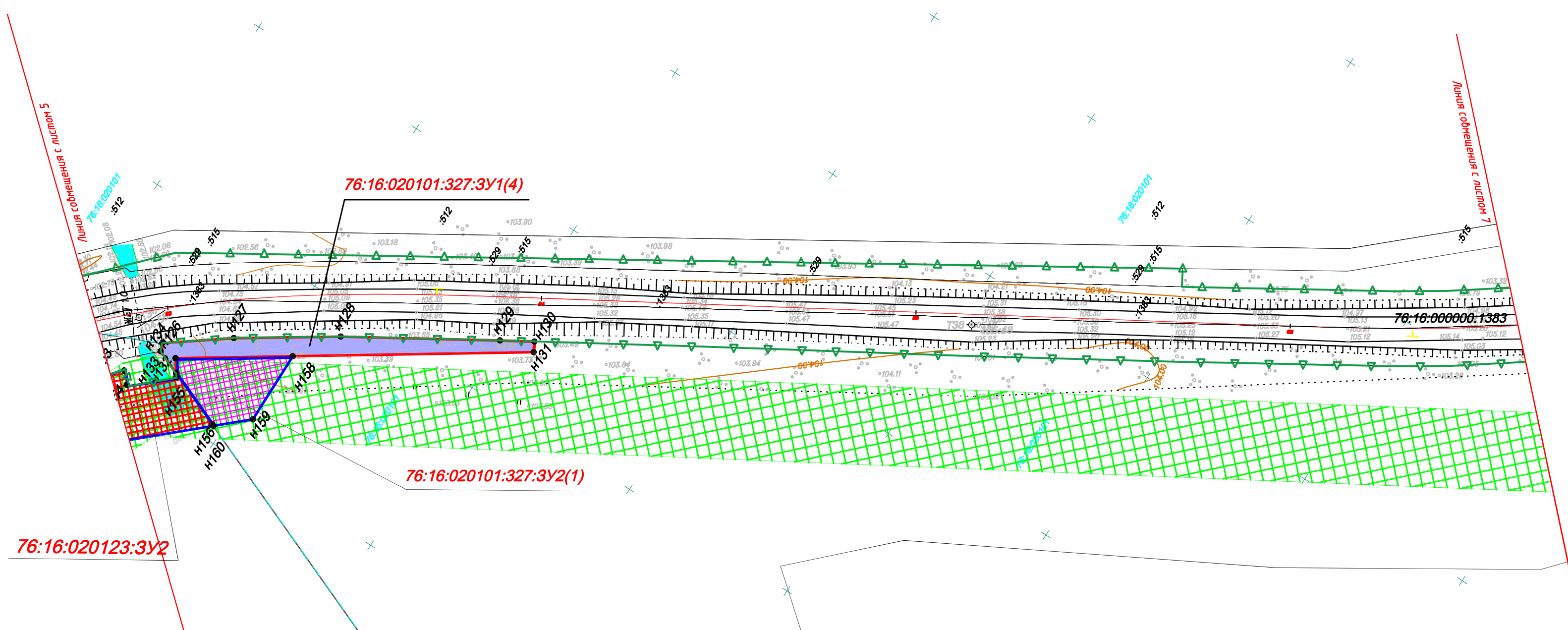
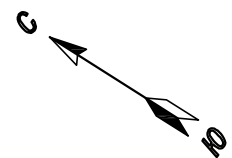
:15 кадастровый номер земельного участка

990 кадастровый номер ОКС

-  границы земельных участков, земли сельскохозяйственного назначения, собственность Головинское сельское поселение, (постоянное пользование)
-  границы земельных участков, земли сельскохозяйственного назначения, собственность Головинское сельское поселение (постоянное пользование)
-  границы земельных участков, земли населенных пунктов, неразграниченная государственная собственность (для устройства временной обездненной дороги)
-  границы земельных участков, земли сельскохозяйственного назначения, собственность (постоянное пользование)
-  охранная зона ВЛ-10 кв. Ф195 п/ст Плоски на территории Угличского района Ярославской области (76.16.2.72)

Заказчик: ГКУ ЯО "Ярдорслужба"					
970771-ПМТ					
Проект планировки территории и проект межевания территории для реконструкции автомобильной дороги Плоски - Прилуки в Угличском муниципальном районе Ярославской области					
Изм.	Колуч.	Лист	Мелок	Подп.	Дата
Разраб.	Афанасьева				08.18
Пров.	Капаева				08.18
Проект межевания территории				Стадия	Лист
				ПМТ	5
				Листов	
				9	
Чертеж межевания территории					
М 1:1000					
Нач. отд. Капаева				08.18	
ГИП Ковригина				08.18	
ООО "Ивановдорпроект"					

Система высот - Условная
Система координат - СК-76



Условные обозначения:

- 76:16:020101:3У1** условный номер образуемого земельного участка
- **н 1** координаты поворотных точек образуемого земельного участка
- граница образуемого земельного участка
- граница существующей полосы отвода
- границы населенных пунктов
- 76:16:020101** номер кадастрового квартала
- граница кадастрового квартала
- границы земельных участков, сведения о которых содержатся в ГКН
- : 133** кадастровый номер земельного участка

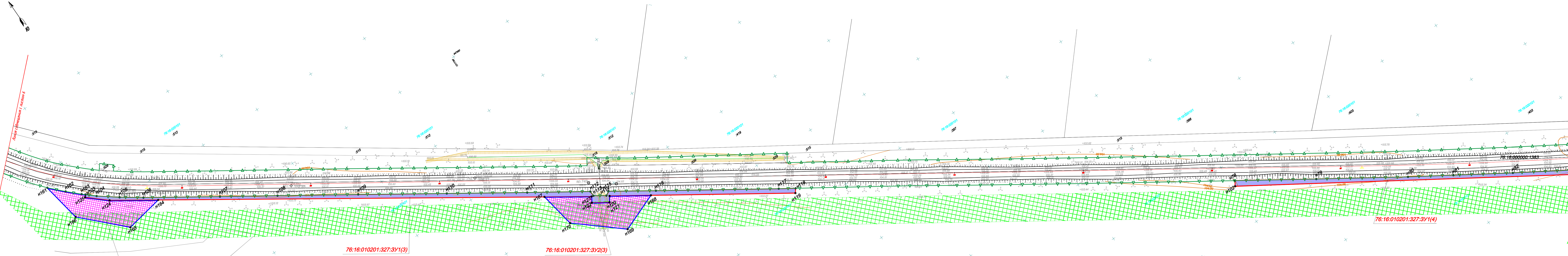

- охранная зона ВЛ-10 квa Ф195 п/ст Плоски на территории Угличского района Ярославской области (76.16.2.72)
- границы земельных участков, земли населенных пунктов, неразграниченная государственная собственность (для устройства временной обьездной дороги)
- границы земельных участков, земли сельскохозяйственного назначения, собственность (для устройства временной обьездной дороги)
- границы земельных участков, земли сельскохозяйственного назначения, собственность (постоянное пользование)

Согласовано	
Взам.инв.№	
Подпись и дата	
Инв.№ подл.	

Изм.	Кол.уч.	Лист	№док	Подп.	Дата
Разраб.		Афанасьева		<i>[Signature]</i>	08.18
Пров.		Капаева		<i>[Signature]</i>	08.18
Нач.отд.		Капаева		<i>[Signature]</i>	08.18
ГИП		Ковригина		<i>[Signature]</i>	08.18

Заказчик: ГКУ ЯО "Ярдорслужба"			
970771- ПМТ			
Проект планировки территории и проект межевания территории для реконструкции автомобильной дороги Плоски - Прилуки в Угличском муниципальном районе Ярославской области			
Проект межевания территории	Стадия	Лист	Листов
	ПМТ	6	9
Чертеж межевания территории М 1:1000	ООО "Ивановдорпроект"		

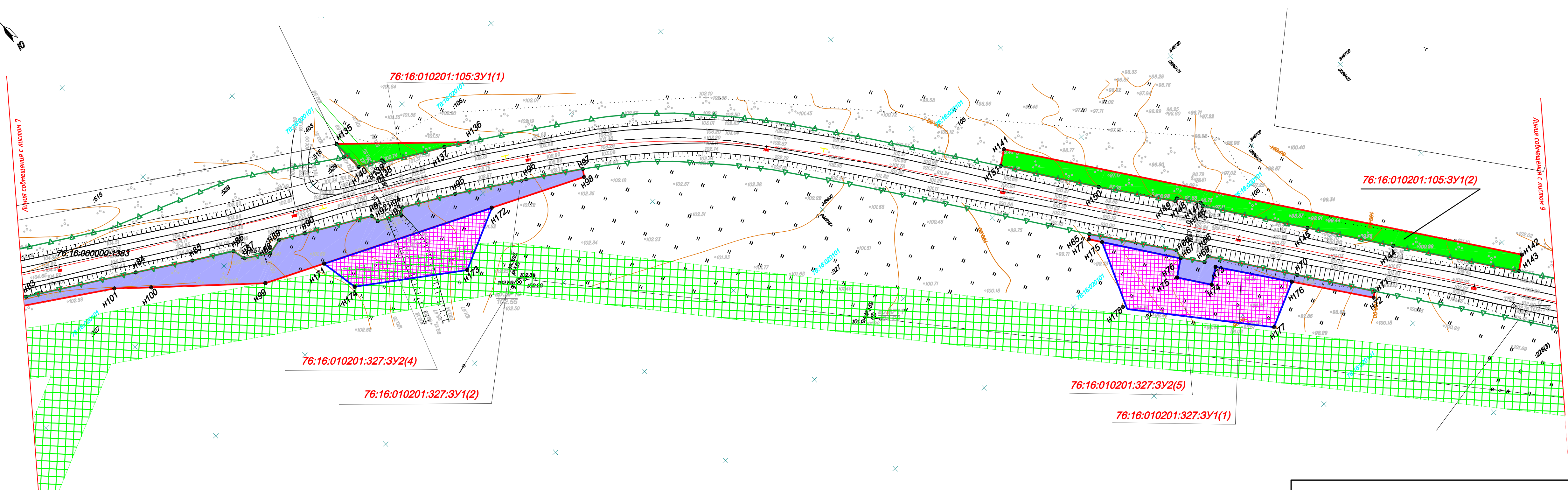
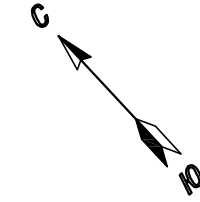
Система высот - Условная
Система координат - СК-76



- Условные обозначения:**
- н 1 - условный номер образуемого земельного участка
 - - граница образуемого земельного участка
 - - граница существующей полосы отвода
 - - номер кадастрового квартала
 - - граница кадастрового квартала
 - - границы земельных участков, сведения о которых содержатся в ГКН
 - - кадастровый номер земельного участка
 - границы земельных участков, земли сельскохозяйственного назначения, собственность (для устройства временной объездной дороги)
 - границы земельных участков, земли сельскохозяйственного назначения, собственность (постоянное пользование)
 - охранная зона ВЛ-10 квв Ф195 п/ст Плоски на территории Угличского района Ярославской области (76.16.2.72)

Заказчик: ГКУ ЯО "Ярдорслужба"					
970771- ПМТ					
Проект планировки территории и проект межевания территории для реконструкции автомобильной дороги Плоски - Прилуки в Угличском муниципальном районе Ярославской области					
Изм.	Колуч.	Лист	Челок	Подп.	Дата
Разраб.	Афанасьева	7		08.18	
Пров.	Капаева	7		08.18	
Проект межевания территории			Стадия	Лист	Листов
			ПМТ	7	9
Чертеж межевания территории М 1:1000			ООО "Ивановдорпроект"		
Нач. отд. ГИП	Капаева	08.18			
	Ковригина	08.18			

Ссылка на лист
 Взам. инв. №
 Подпись и дата
 М.П.



Согласовано	
Взят инв. №	
Подпись и дата	
Инд. № подл.	

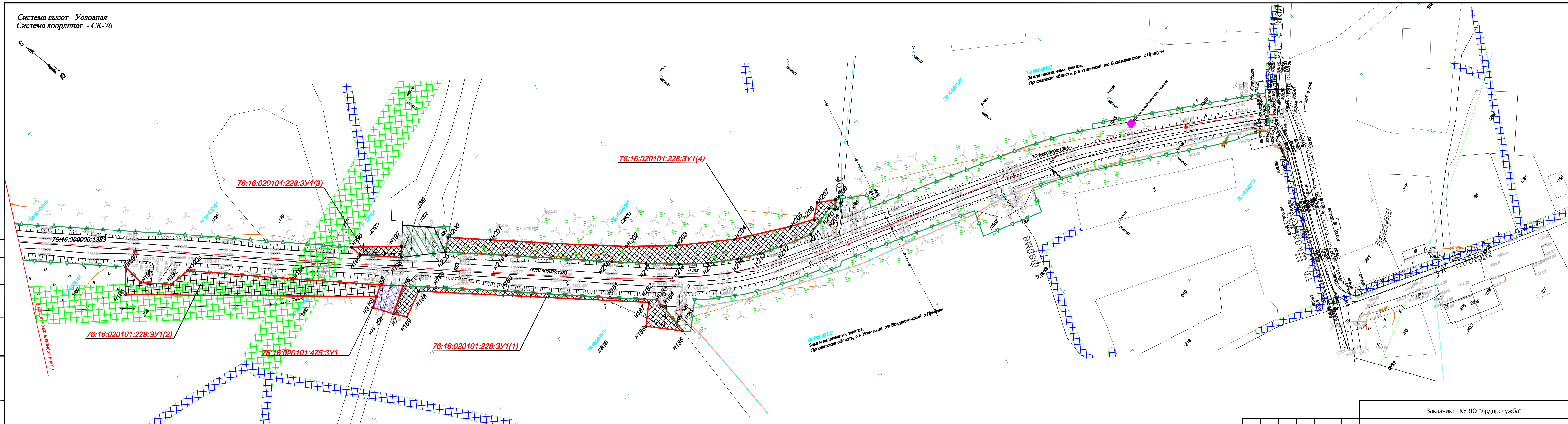
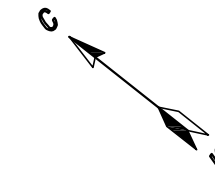
- Условные обозначения:**
- 76:16:020101:3У1 условный номер образуемого земельного участка
 - H 1 координаты поворотных точек образуемого земельного участка
 - граница образуемого земельного участка
 - ▲—▲— граница существующей полосы отвода
 - 76:16:020101 номер кадастрового квартала
 - граница кадастрового квартала
 - границы земельных участков, сведения о которых содержатся в ГКН
 - : 133 кадастровый номер земельного участка

- границы земельных участков, земли сельскохозяйственного назначения, собственность (постоянное пользование)
- границы земельных участков, земли сельскохозяйственного назначения, собственность (постоянное пользование)
- охранный зона ВЛ-10 кв. Ф195 п/ст Плоски на территории Угличского района Ярославской области (76.16.2.72)
- границы земельных участков, земли сельскохозяйственного назначения, собственность (для устройства временной объездной дороги)

Изм.	Колуч.	Лист	№ док.	Подп.	Дата
Разраб.	Афанасьева				08.18
Пров.	Капаева				08.18
Нач.отд.	Капаева				08.18
ГИП	Ковригина				08.18

Заказчик: ГКУ ЯО "Ярдорслужба"		
970771- ПМТ		
Проект планировки территории и проект межевания территории для реконструкции автомобильной дороги Плоски - Прилуки в Угличском муниципальном районе Ярославской области		
Стадия	Лист	Листов
ПМТ	8	9
Чертеж межевания территории М 1:1000		ООО "Ивановдорпроект"

Система высот - Условная
Система координат - СК-76



- 76:16:020101:3У1 условный номер образуемого земельного участка
- н 1 координаты поворотных точек образуемого земельного участка
- граница образуемого земельного участка
- граница существующей полосы отвода
- 76:16:020101 номер кадастрового квартала
- граница кадастрового квартала
- границы земельных участков, сведения о которых содержатся в ГКН
- :133 кадастровый номер земельного участка
- граница населенных пунктов
- границы земельных участков, земли сельскохозяйственного назначения, собственность Угличский муниципальный район Ярославской области (постоянное пользование)
- границы земельных участков, земли сельскохозяйственного назначения, собственность (постоянное пользование)
- участок дороги входит в границу реконструкции, собственность Ярославская область

- Охранная зона пункта ГТС "Прилуки", (76.16.2.115)
- Охранная зона ВЛ-10 ква Ф195 п/ст Плоски на территории Угличского района Ярославской области (76.16.2.72)
- Охранная зона объекта: ВЛ-0,4 ква ф195 п/ст Плоски, расположенного по адресу: Ярославская область, Угличский район (76.16.2.159)

Согласовано
Взам.инв.№
Подпись и дата
Инв.№ посл.

Заказчик: ГКУ ЯО "Ярдорслужба"					
970771- ПМТ					
Проект планировки территории и проект межевания территории для реконструкции автомобильной дороги Плоски - Прилуки в Угличском муниципальном районе Ярославской области					
Изм.	Колуч.	Лист	Редок.	Подп.	Дата
Разраб.	Афанасьева	М			08.18
Пров.	Капаева				08.18
Проект межевания территории			Стадия	Лист	Листов
			ПМТ	9	9
Чертеж межевания территории М 1:1000			ООО "Ивановдорпроект"		
Нач.отд.	Капаева				08.18
ГИП	Ковригина				08.18