

Общество с ограниченной ответственностью «Бюро технической
инвентаризации и кадастровых работ»
152610, Ярославская область, г. Углич, ул. Козлова, дом 7
ИНН 7612040330/ КПП 761201001
Тел.+7 (48532) 9-23-98

УТВЕРЖДЕНО

от _____ № _____

**ПРОЕКТ МЕЖЕВАНИЯ ТЕРРИТОРИИ в
целях образования земельного
участка, расположенного по адресу:
Ярославская область, Угличский район, с. Ильинское, ул.
Центральная, с разрешенным использованием –
образование и просвещение**

Заказчик: МОУ Ильинская СОШ

Подрядчик: ООО "БТИ и Кадастр"

Генеральный директор ООО "БТИ и Кадастр"

Кадастровый инженер



С.С. Дорошкевич

С.С. Дорошкевич

Основная часть

г. Углич, 2022

Содержание

Титульный лист	1
Содержание	2
Текстовая часть (пояснительная записка)	3
1. Общая часть	4-6
2. Формирование земельного участка	7
3. Основные показатели по проекту межевания	8
Графическая часть	9
1. Чертеж межевания территории	10

Текстовая часть (пояснительная записка)

1. Общая часть

Проект межевания территории в целях образования земельного участка, с разрешенным использованием – образование и просвещение, расположенного по адресу: Ярославская область, Угличский район, с. Ильинское, ул. Центральная, разработан в виде отдельного документа в соответствии с Договором № б/н от 14.04.2020г., градостроительными регламентами, техническими регламентами, в том числе устанавливающими требования по обеспечению пожарной безопасности с целью образования земельного участка, и подготовлена в соответствии с действующим законодательством в сфере градостроительства и архитектуры и нормативно-правовыми актами, методическими указаниями, принятыми в рамках действующего законодательства.

При разработке использовались:

1. Федеральный закон от 29.12.2004г. №191-ФЗ (с изменениями и дополнениями) "О введении в действие Градостроительного кодекса Российской Федерации";

2. "Градостроительный кодекс Российской Федерации" от 29.12.2004г. №190-ФЗ (с изменениями и дополнениями);

3. Федеральный закон от 24.07.2007г. №221-ФЗ "О государственном кадастре недвижимости" (с изменениями и дополнениями);

4. Федеральный закон от 13.7.2015г. №218-ФЗ "О государственной регистрации недвижимости" (с изменениями и дополнениями);

5. "Земельный кодекс Российской Федерации" от 25.10.2001г. №136-ФЗ (с изменениями и дополнениями);

6. Правила землепользования и застройки Ильинского сельского поселения Угличского района Ярославской области.

7. Кадастровый план территории квартала 76:16:010703 № КУВИ-002/2021-6504867 от 31.01.2021г.

8. Приказ Федеральной службы государственной регистрации, кадастра и картографии от 23.10.2020 № П/0393 "Об утверждении требований к точности и методам определения координат характерных точек границ земельного участка, требований к точности и методам определения координат характерных точек контура здания, сооружения или объекта незавершенного строительства на земельном участке, а также требований к определению площади здания, сооружения, помещения, машино-места".

Одним из основных нормативно-правовых документов для принятия решений по составлению проекта межевания территории являются Правила землепользования и застройки, принятые в соответствии с Градостроительным кодексом Российской Федерации, Федеральным законом "Об общих принципах организации местного самоуправления в Российской Федерации", Земельным кодексом Российской Федерации и иными законами и нормативными правовыми актами Российской Федерации.

Подготовка проекта межевания осуществлена применительно к застроенным и подлежащим застройке территориям, расположенным в границах элементов планировочной структуры.

Подготовка проектов межевания застроенных территорий осуществляется в

целях установления границ застроенных земельных участков и границ незастроенных земельных участков. Подготовка проектов межевания подлежащих застройке территорий осуществляется в целях установления границ незастроенных земельных участков, планируемых для предоставления физическим и юридическим лицам для строительства, а также границ земельных участков, предназначенных для размещения объектов капитального строительства федерального, регионального или местного значения.

Размеры земельных участков в границах застроенных территорий устанавливаются с учетом фактического землепользования и градостроительных нормативов и правил, действовавших в период застройки указанных территорий.

Проект межевания территории включает в себя чертеж межевания территории, на котором отображаются:

- > границы образуемых и изменяемых земельных участков на кадастровом плане территории, условные номера образуемых земельных участков;
- > красные линии, утвержденные в составе проекта планировки территории;
- > линии отступа от красных линий в целях определения места допустимого размещения зданий, строений, сооружений;
- > границы территорий объектов культурного наследия;
- > границы зон действия публичных сервитутов;
- > границы зон с особыми условиями использования территорий.

Цель разработки проекта межевания

1. Установление границы земельного участка
2. Формирование земельного участка, как объекта государственного учета объектов недвижимости и государственной регистрации прав на них.

Основными задачами проекта межевания территории являются:

1. Формирование границ земельного участка, предназначенного для размещения объекта капитального строительства.
2. Координирование объекта землепользования.
3. Установление вида разрешенного использования образуемого земельного участка.
4. Установление адреса образуемого земельного участка.
5. Соблюдение общественных, частных интересов и прав, затрагиваемых при формировании земельного участка для размещения объекта капитального строительства.

Исходные материалы, используемые в проекте межевания

1. Правила землепользования и застройки Ильинского сельского поселения Угличского района Ярославской области.
2. Генеральный план Ильинского сельского поселения Угличского района Ярославской области.
3. Сведения государственного кадастра недвижимости (ГКН) о земельных участках, границы которых установлены в соответствии с требованиями земельного законодательства.

Опорно-межевая сеть на территории проектирования

На территории проектирования существует установленная система геодезической сети для определения координат точек земной поверхности с использованием спутниковых систем. Система координат: МСК-76. Проект межевания выполнен в системе координат установленной на территории проектирования.

Действующая система геодезической сети удовлетворяет требованиям приказу Федеральной службы государственной регистрации, кадастра и картографии от 23.10.2020 № П/0393 "Об утверждении требований к точности и методам определения координат характерных точек границ земельного участка, требований к точности и методам определения координат характерных точек контура здания, сооружения или объекта незавершенного строительства на земельном участке, а также требований к определению площади здания, сооружения, помещения, машино-места"

Рекомендации по порядку установления границ на местности

Установление границ земельных участков на местности следует выполнять в соответствии с требованиями федерального законодательства, а также инструкции по проведению межевания.

Вынос межевых знаков на местность необходимо выполнять в комплексе землеустроительных работ с обеспечением мер по уведомлению заинтересованных лиц и согласованию с ними границ.

2. Формирование земельного участка

Проектом предусматривается формирование земельного участка, расположенного по адресу: Ярославская область, Угличский район, с. Ильинское, ул. Центральная, с разрешенным использованием – образование и просвещение. При формировании границ земельных участков был проведен анализ сведений, полученных из Управления Федеральной службы государственной регистрации, кадастра и картографии по Ярославской области, о границах смежных земельных участков.

Проектируемый объект расположен на территории Ильинского сельского поселения Угличского района Ярославской области, в границах кадастрового квартала 76:16:010703 на землях населенных пунктов в территориальной зоне ОЖ - Зона общественно-жилого назначения. Зона предназначена для формирования многофункциональной жилой и общественной застройки с широким спектром коммерческих и обслуживающих функций местного и районного значения.

Принцип расчета площадей земельных участков объектов проектирования, и формирования границ, основан на необходимости создания благоприятной среды проживания, обеспечения гражданских прав, условий доступа к объектам, их содержания и обслуживания.

В соответствии со сведениями государственного кадастра недвижимости в пределах границ проектируемого объекта публичные сервитуты не установлены. Границы зон действия публичных сервитутов проектом не предусмотрены.

В границах проектируемого объекта, обременения (охранные зоны линейных объектов инженерной инфраструктуры) отсутствуют

В пределах границ проектируемого земельного участка объекты культурного наследия, включенные в единый государственный реестр, либо выявленные объекты культурного наследия отсутствуют. В соответствии с этим границы территорий объектов культурного наследия на чертеже межевания территории не отображены. Границы территорий объектов культурного наследия в проекте не разрабатываются.

Красные линии градостроительным регламентом в с. Ильинское не установлены.

Сведения о формировании границ земельного участка, выполненного в рамках настоящего проекта межевания территории приведены в таблице 2.

Таблица 2

Обозначение характерных точек границ	Координаты, м	
	X	Y
1	2	3
1	341 327,18	1 247 201,71
н1	341 368,53	1 247 151,13
н2	341 374,80	1 247 159,42
н3	341 376,33	1 247 162,16
н4	341 378,65	1 247 165,38
н5	341 380,75	1 247 167,44
н6	341 399,06	1 247 191,94
2	341 374,47	1 247 170,64
3	341 372,49	1 247 172,89
4	341 367,63	1 247 178,42
5	341 366,17	1 247 180,07
6	341 354,91	1 247 170,17
1	341 327,18	1 247 201,71

3. Основные показатели по проекту межевания

Сведения о формировании границ земельного участка, выполненного в рамках настоящего проекта межевания территории: сведения об адресе, площади, разрешенном использовании и категории земель приведены в таблице 3.

Таблица 3

Образуемый земельный участок	Адрес (местоположение)	Категория земель	Разрешенное использование	Площадь, кв. м.
:ЗУ1	Ярославская область, Угличский район, с. Ильинское, ул. Центральная	земли населенных пунктов	Образование и просвещение	507 кв.м.

Земельный участок, сформированный настоящим проектом определен для его оформления и признания его объектом недвижимости в установленном законом порядке.







Графическая часть

Чертеж межевания территории с отображением границ земельных участков



Масштаб 1:2 000

Условные обозначения:

-  - Существующая часть границы, имеющиеся в ЕГРН сведения о которой достаточны для определения ее местоположения
-  - Вновь образованная часть границы, сведения о которой достаточны для определения ее местоположения
-  - вновь образованный земельный участок
-  - кадастровый номер земельного участка
-  - Граница зоны с особыми условиями использования территории
-  - Кадастровый квартал



ПОСТАНОВЛЕНИЕ

АДМИНИСТРАЦИИ УГЛИЧСКОГО МУНИЦИПАЛЬНОГО РАЙОНА ЯРОСЛАВСКОЙ ОБЛАСТИ

от 22.07.2020 № 719

О подготовке документации по
планировке территории

В соответствии с Градостроительным кодексом Российской Федерации, Федеральным законом от 06.10.2003 № 131-ФЗ «Об общих принципах организации местного самоуправления в Российской Федерации», Уставом Угличского муниципального района Ярославской области, в целях выполнения задач в области градостроительства, обеспечения при осуществлении градостроительной деятельности благоприятных условий жизнедеятельности, а также прав и законных интересов физических и юридических лиц, учитывая предложение МОУ Ильинской средней общеобразовательной школы от 08.07.2020 о подготовке документации по планировке территории и безвозмездной передаче её в муниципальную собственность Администрация Угличского муниципального района
ПОСТАНОВЛЯЕТ:

1. Подготовить проект межевания территории с целью образования земельного участка, расположенного по адресу: Ярославская область, Угличский район, с. Ильинское, ул. Центральная, с разрешенным использованием – образование и просвещение.
2. Установить, что предложения физических или юридических лиц о порядке, сроках подготовки и содержании документации по планировке территории, указанной в пункте 1 настоящего постановления, направляются в Управление муниципального имущества, градостроительства и земельных отношений Администрации Угличского муниципального района (г. Углич, ул. Ростовская, д.6) в течение 10 дней со дня официального опубликования постановления.
3. Контроль за исполнением настоящего постановления оставляю за собой.
4. Опубликовать настоящее постановление в «Угличской газете» и разместить на официальном сайте Угличского муниципального района.
5. Настоящее постановление вступает в силу после его официального опубликования.

И.о. Главы района



О.В. Задворнова

Прошито прошнуровано

Дата

06.09.21

Подпись

[Handwritten signature]

