

**ООО «Межевальщик и Геодез»**

**ОГРН 1177627004807 ИНН 7610123341**

**Заказчик: Муниципальное унитарное предприятие  
“ТЕПЛОВЫЕ СЕТИ” Угличского муниципального района**

---

**Основная часть**  
**проекта планировки территории**

«Межпоселковый газопровод высокого давления г. Углич (левый берег) - дер. Бурмасово с разводящими сетями по дер. Бурмасово, дер. Полино, дер. Савинское, дер. Заручье Угличского района Ярославской области».

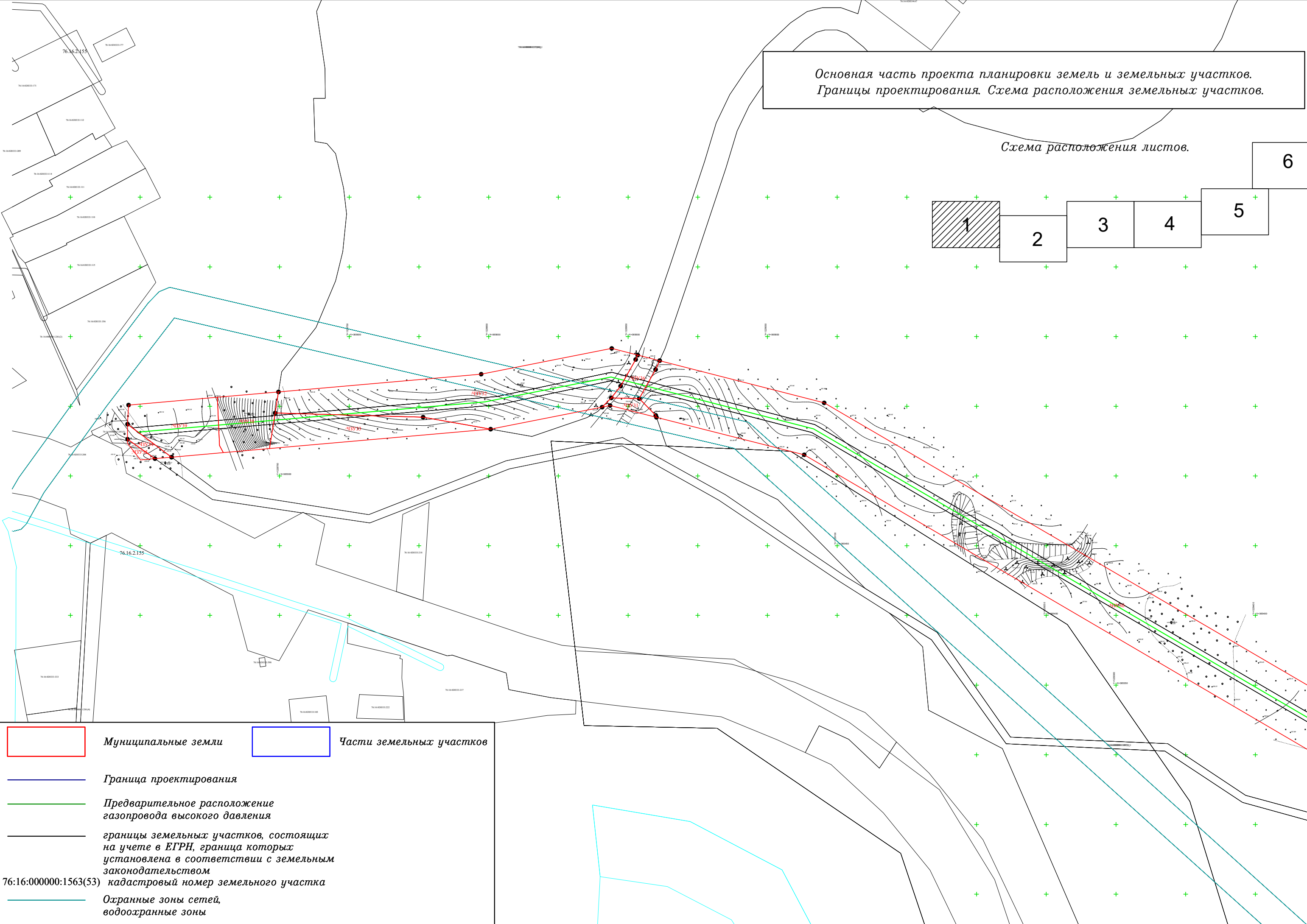
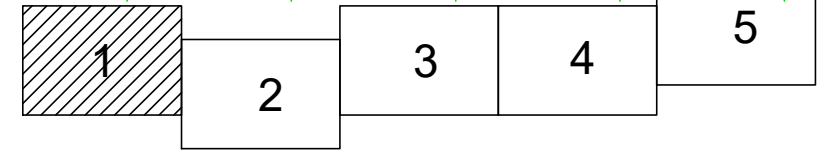
**Графические материалы**

2022 г.

Основная часть проекта планировки земель и земельных участков.  
Границы проектирования. Схема расположения земельных участков.

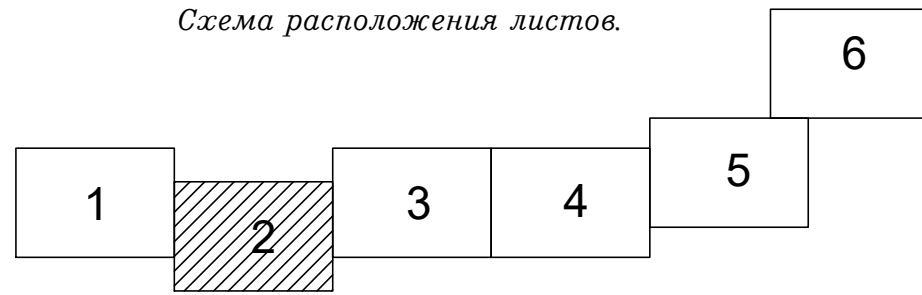
Схема расположения листов.

6

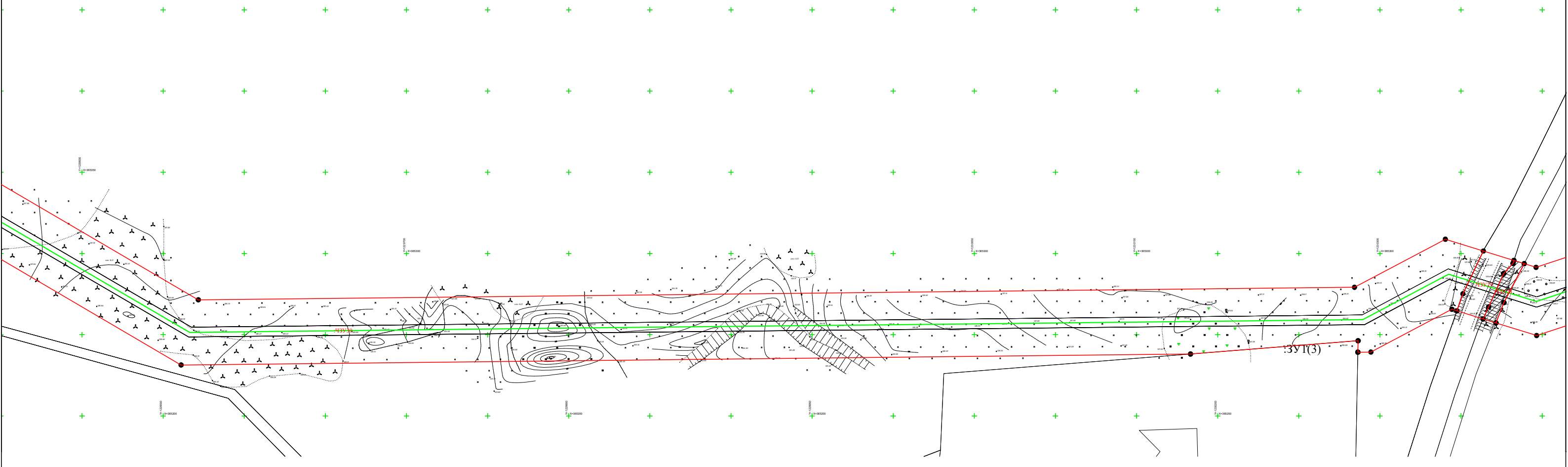








- Муниципальные земли*
  - Части земельных участков*
  - Граница проектирования*
  - Предварительное расположение газопровода высокого давления*
  - границы земельных участков, состоящих на учете в ЕГРН, граница которых установлена в соответствии с земельным законодательством*
  - Охранные зоны сетей, водоохранные зоны*
- 76:16:000000:1563(53) кадастровый номер земельного участка

Схема расположения листов.



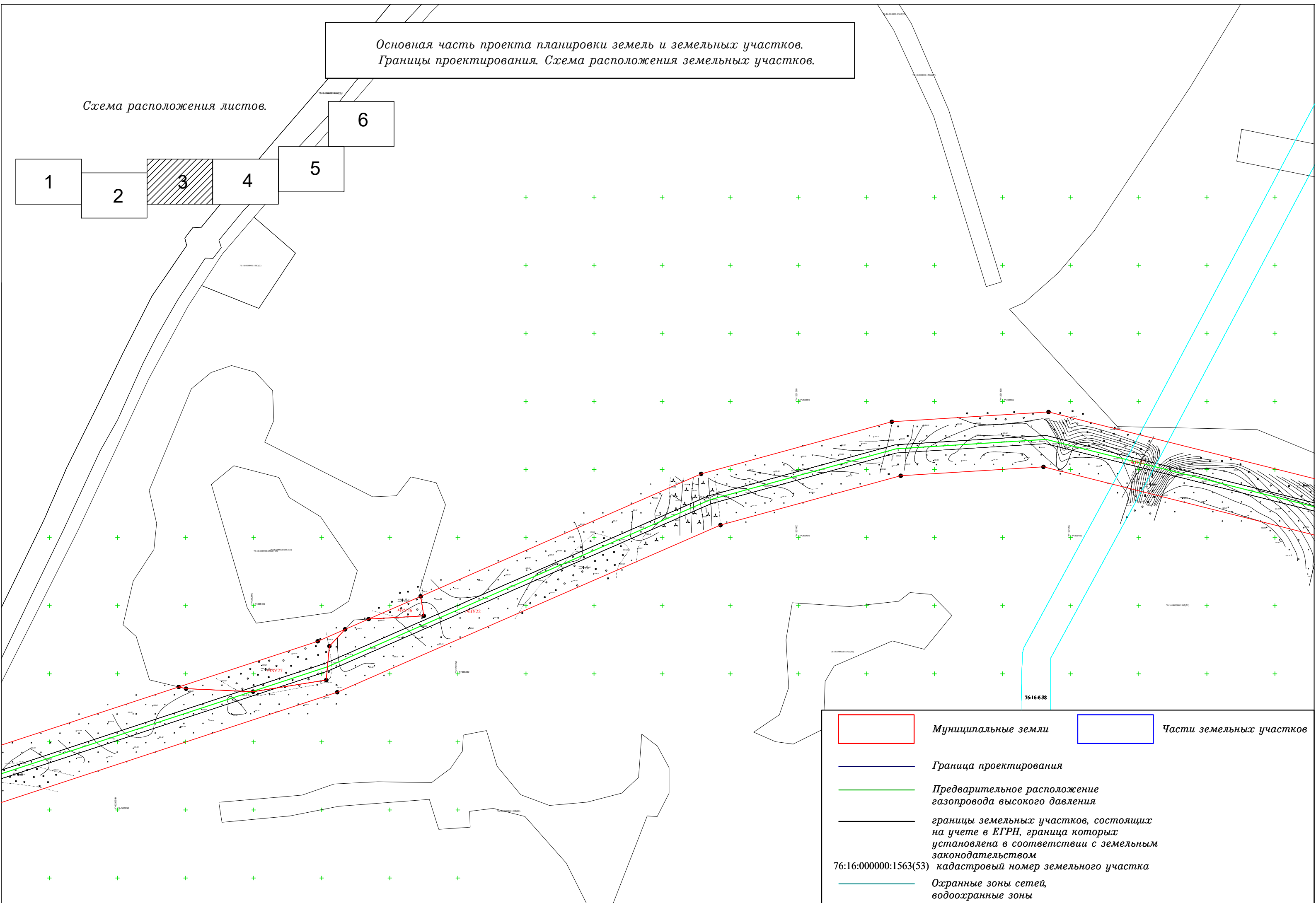
Основная часть проекта планировки земель и земельных участков.  
Границы проектирования. Схема расположения земельных участков.









	Муниципальные земли		Части земельных участков
	Граница проектирования		
	Предварительное расположение газопровода высокого давления		
	границы земельных участков, состоящих на учете в ЕГРН, граница которых установлена в соответствии с земельным законодательством		
	76:16:000000:1563(53) кадастровый номер земельного участка		
	Охранные зоны сетей, водоохраные зоны		

Основная часть проекта планировки земель и земельных участков.  
Границы проектирования. Схема расположения земельных участков.

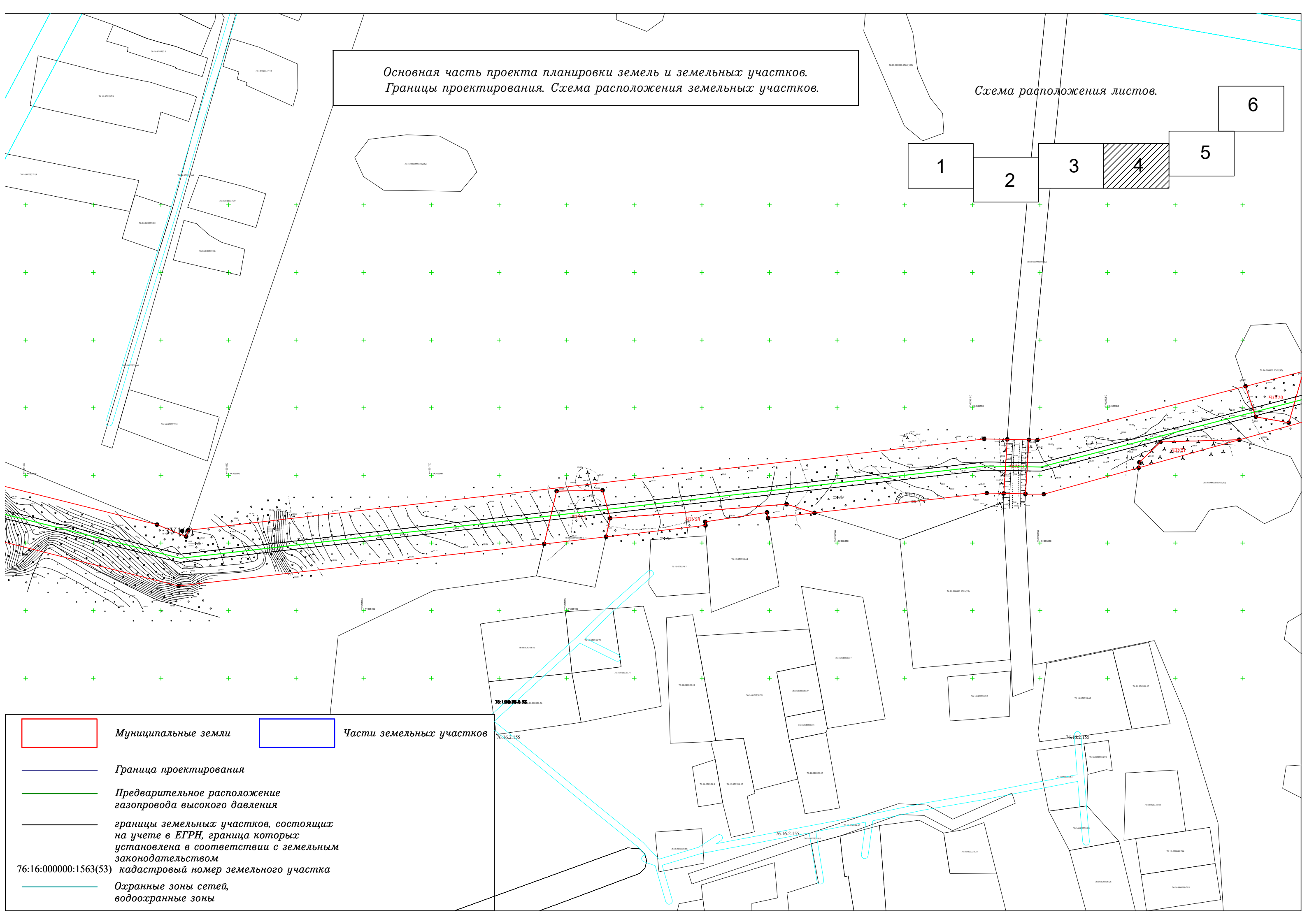
Схема расположения листов.









-  *Муниципальные земли*
  -  *Граница проектирования*
  -  *Предварительное расположение газопровода высокого давления*
  -  *границы земельных участков, состоящих на учете в ЕГРН, граница которых установлена в соответствии с земельным законодательством*
  -  *Охранные зоны сетей, водоохраные зоны*
- 76:16:000000:1563(53) кадастровый номер земельного участка
-  *Части земельных участков*

Основная часть проекта планировки земель и земельных участков.  
Границы проектирования. Схема расположения земельных участков.

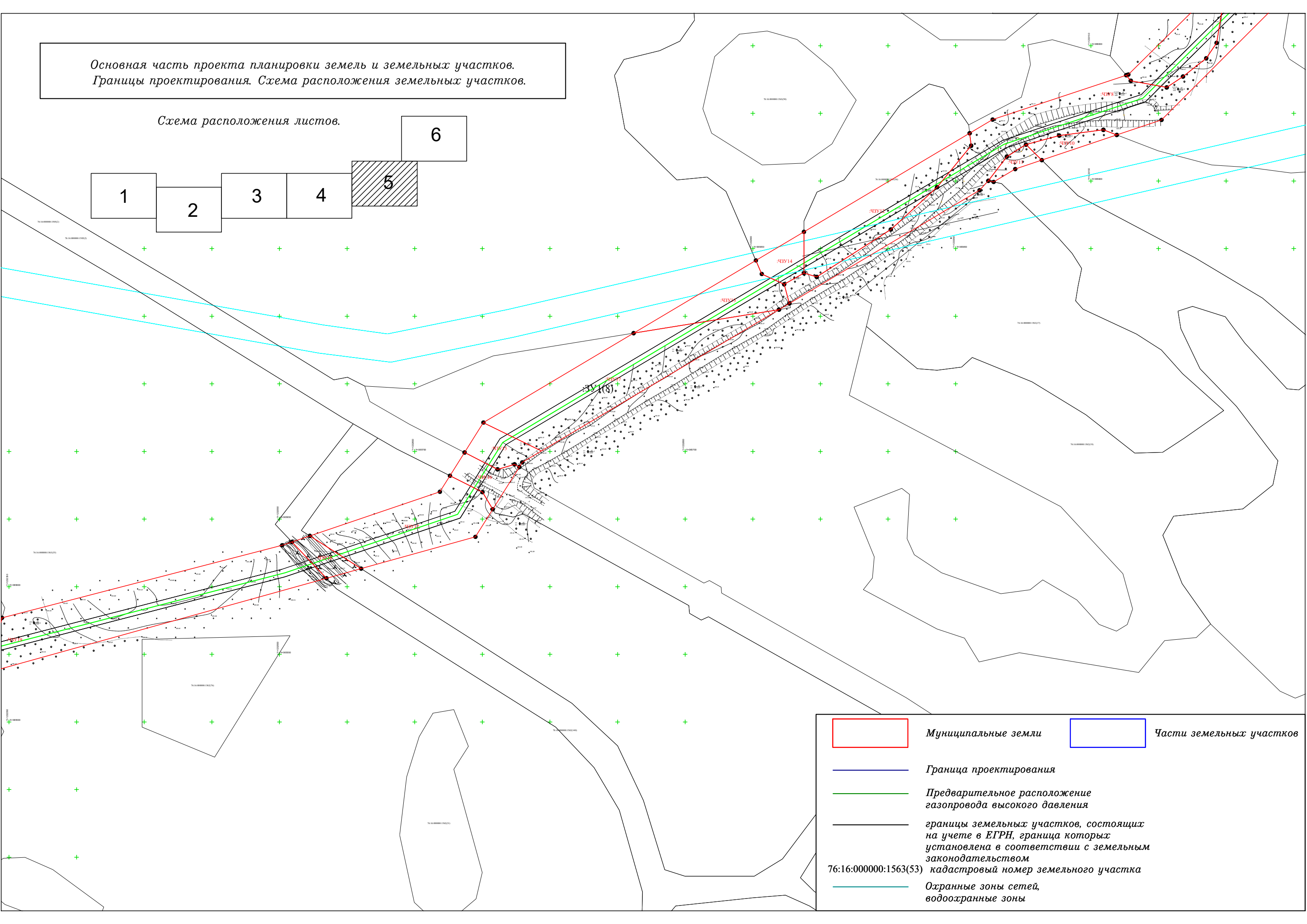
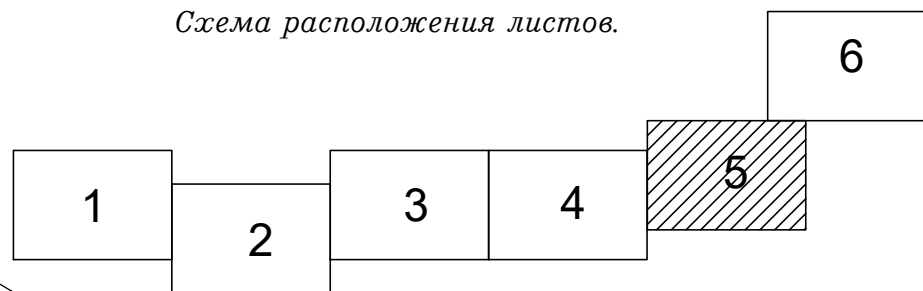
Схема расположения листов.









-  *Муниципальные земли*
  -  *Части земельных участков*
  -  *Граница проектирования*
  -  *Предварительное расположение газопровода высокого давления*
  -  *границы земельных участков, состоящих на учете в ЕГРН, граница которых установлена в соответствии с земельным законодательством*
  -  *Охранные зоны сетей, водоохранные зоны*
- 76:16:000000:1563(53) *кадастровый номер земельного участка*

Основная часть проекта планировки земель и земельных участков.  
Границы проектирования. Схема расположения земельных участков.

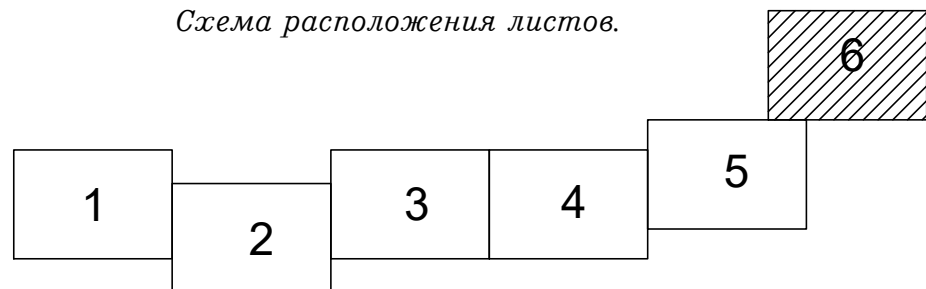
Схема расположения листов.



	Муниципальные земли		Части земельных участков
	Граница проектирования		
	Предварительное расположение газопровода высокого давления		
	границы земельных участков, состоящих на учете в ЕГРН, граница которых установлена в соответствии с земельным законодательством		
	76:16:000000:1563(53) кадастровый номер земельного участка		
	Охранные зоны сетей, водоохранные зоны		

Основная часть проекта планировки земель и земельных участков.  
Границы проектирования. Схема расположения земельных участков.

Схема расположения листов.



	Муниципальные земли		Части земельных участков
	Граница проектирования		
	Предварительное расположение газопровода высокого давления		
	границы земельных участков, состоящих на учете в ЕГРН, граница которых установлена в соответствии с земельным законодательством		
	76:16:000000:1563(53) кадастровый номер земельного участка		
	Охранные зоны сетей, водоохранные зоны		

