

ООО «Межевальщик и Геодез»

ОГРН 1177627004807 ИНН 7610123341

**Заказчик: Муниципальное унитарное предприятие
“ТЕПЛОВЫЕ СЕТИ” Угличского муниципального района**

Проект межевания территории линейного объекта

«Межпоселковый газопровод высокого давления г. Углич (левый берег) - дер. Бурмасово с разводящими сетями по дер. Бурмасово, дер. Полино, дер. Савинское, дер. Заручье Угличского района Ярославской области».

Графическая часть

Генеральный директор

ООО «Межевальщик и Геодез»

К.А. Холманов

2022 г.

Графическая часть. Приложение к проекту межевания территории.

Вид разрешенного использования вновь образуемых земельных участков -
Для проектирования и строительства газопроводов.

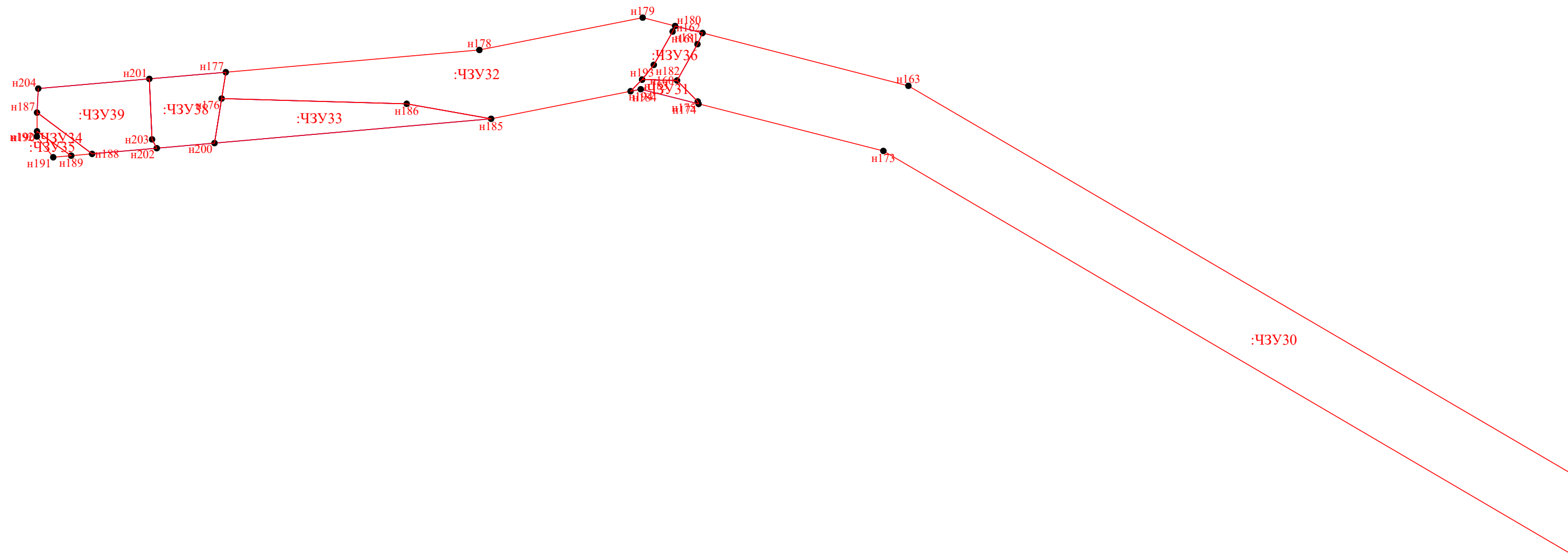
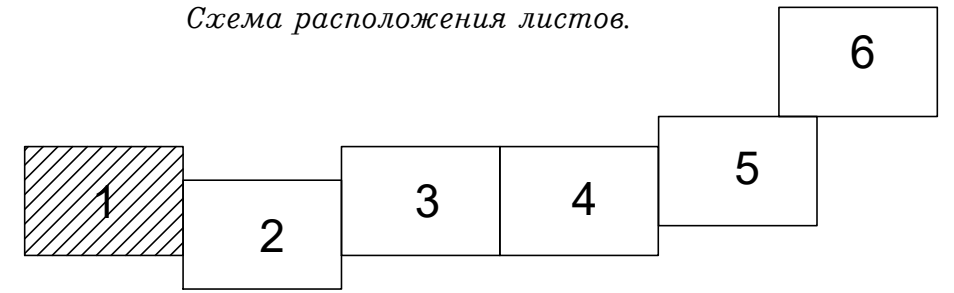
Категория земель - земли сельскохозяйственного назначения.



Площадь образуемых частей - 228322 кв.м.

Сведения о площадях земельных участков и частей земельных
участков а также о их координатах характерных точек
содержатся в текстовой части проекта межевания территории.

Чертеж межевания земельных участков..

Схема расположения листов.



	Части земельных участков
	Граница проектирования
:ЧЗУ1	Условный номер части

М 1 : 2300

Графическая часть. Приложение к проекту межевания территории.

Вид разрешенного использования вновь образуемых земельных участков -
Для проектирования и строительства газопроводов.


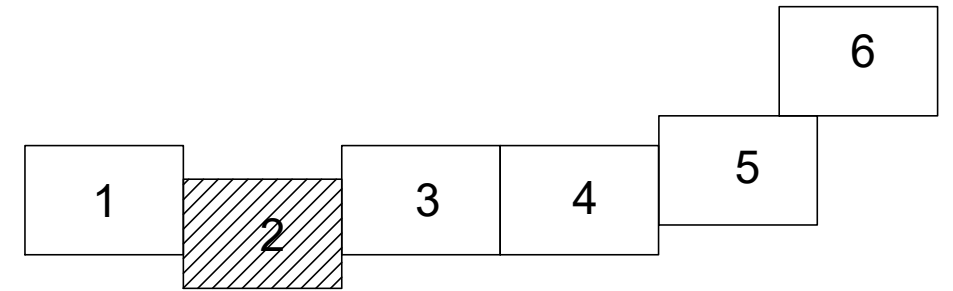
Категория земель - земли сельскохозяйственного назначения.



Площадь образуемых частей - 228322 кв.м.

Сведения о площадях земельных участков и частей земельных
участков а также о их координатах характерных точек
содержатся в текстовой части проекта межевания территории.

Чертеж межевания земельных участков..

Схема расположения листов.



	Части земельных участков
	Граница проектирования
:ЧЗУ1	Условный номер части

Графическая часть. Приложение к проекту межевания территории.

Вид разрешенного использования вновь образуемых земельных участков -
Для проектирования и строительства газопроводов.

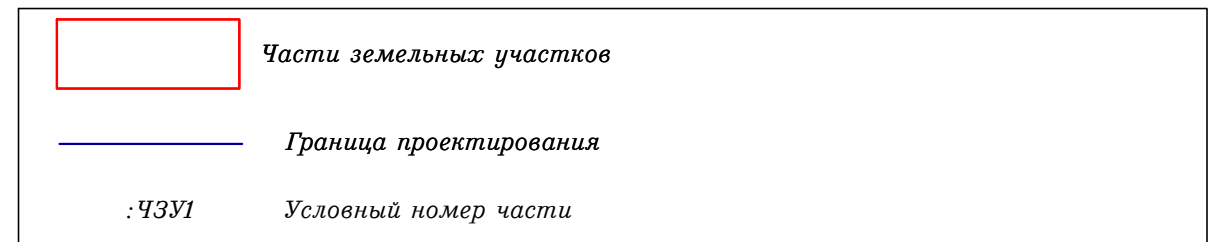
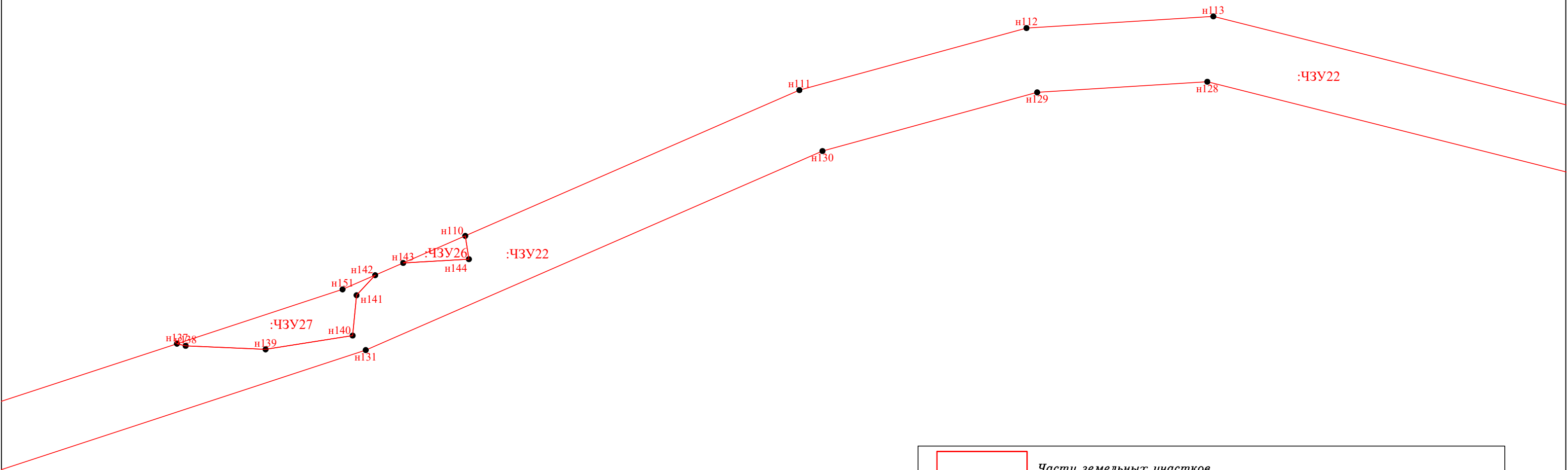
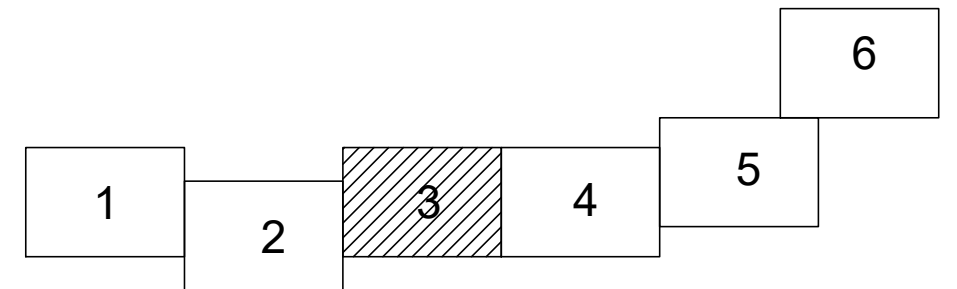
Категория земель - земли сельскохозяйственного назначения.

Площадь образуемых частей - 228322 кв.м.

Сведения о площадях земельных участков и частей земельных
участков а также о их координатах характерных точек
содержатся в текстовой части проекта межевания территории.

Чертеж межевания земельных участков..

Схема расположения листов.



М 1 : 2300

Вид разрешенного использования вновь образуемых земельных участков -
Для проектирования и строительства газопроводов.

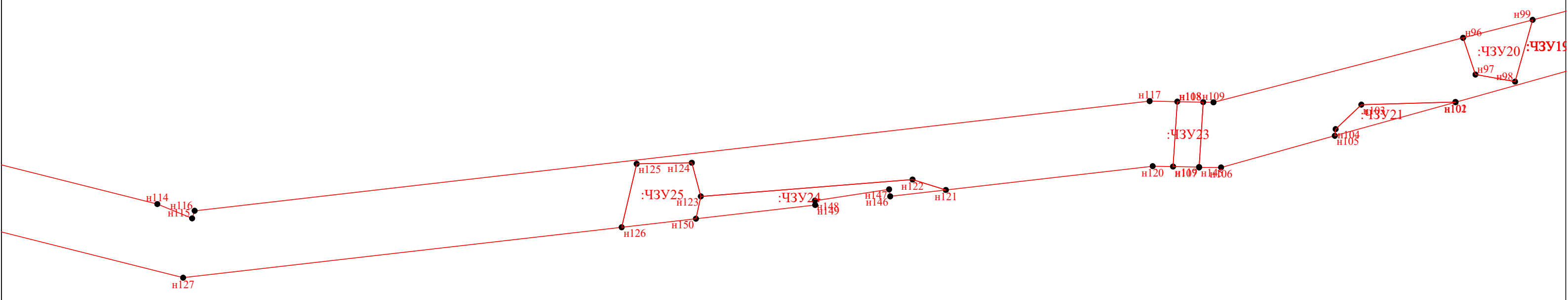
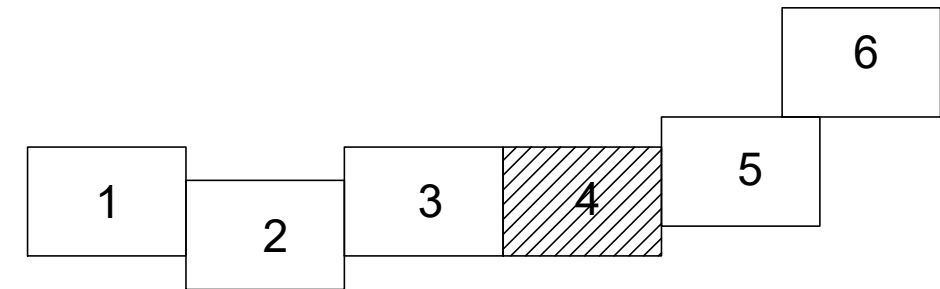
Категория земель - земли сельскохозяйственного назначения.




Площадь образуемых частей - 228322 кв.м.

Сведения о площадях земельных участков и частей земельных
участков а также о их координатах характерных точек
содержатся в текстовой части проекта межевания территории.

Чертеж межевания земельных участков..

Схема расположения листов.



	Части земельных участков
	Граница проектирования
	Условный номер части

Графическая часть. Приложение к проекту межевания территории.

Вид разрешенного использования вновь образуемых земельных участков -
Для проектирования и строительства газопроводов.

Категория земель - земли сельскохозяйственного назначения.

Площадь образуемых частей - 228322 кв.м.

Сведения о площадях земельных участков и частей земельных
участков а также о их координатах характерных точек
содержатся в текстовой части проекта межевания территории.

Чертеж межевания земельных участков..

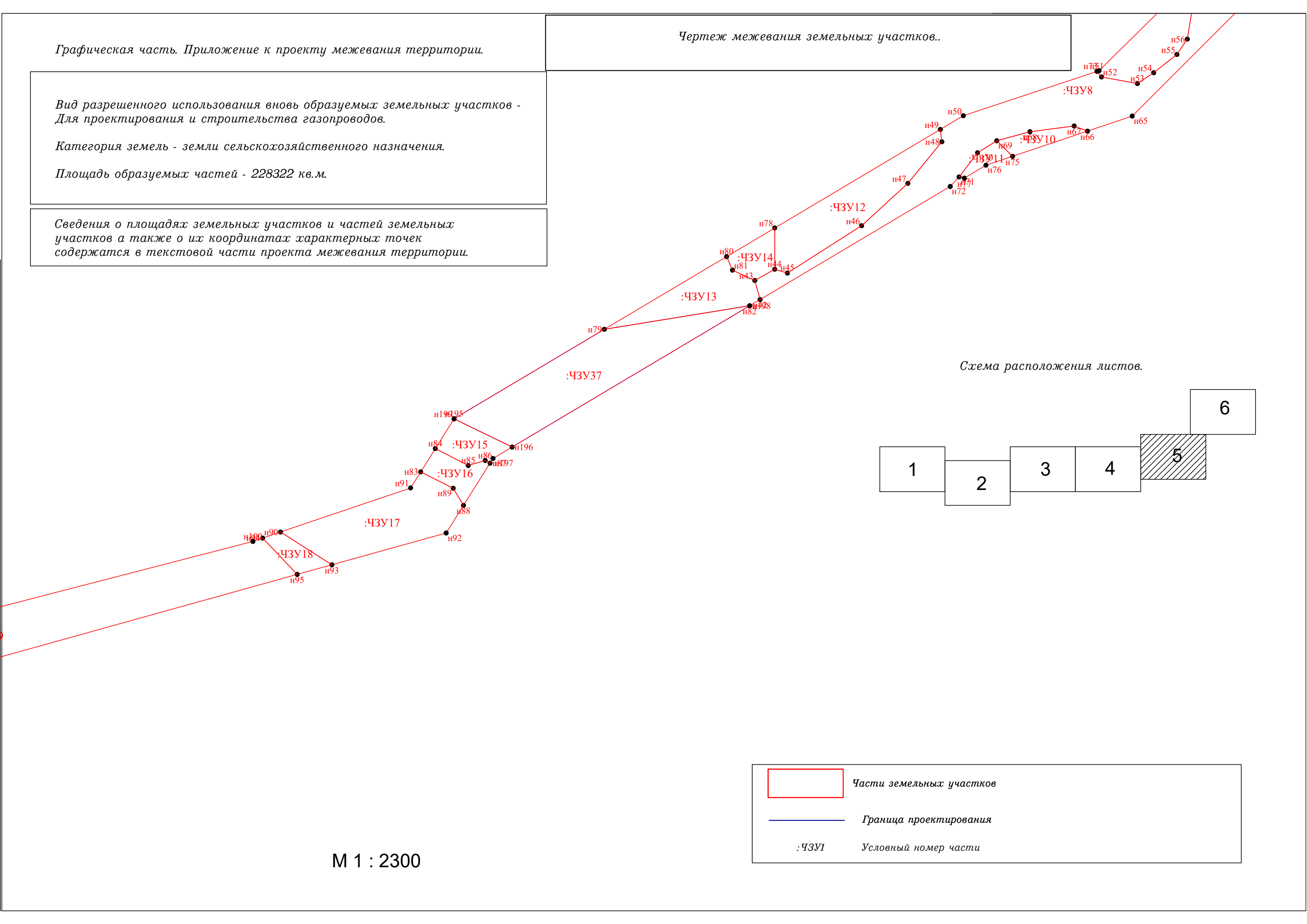
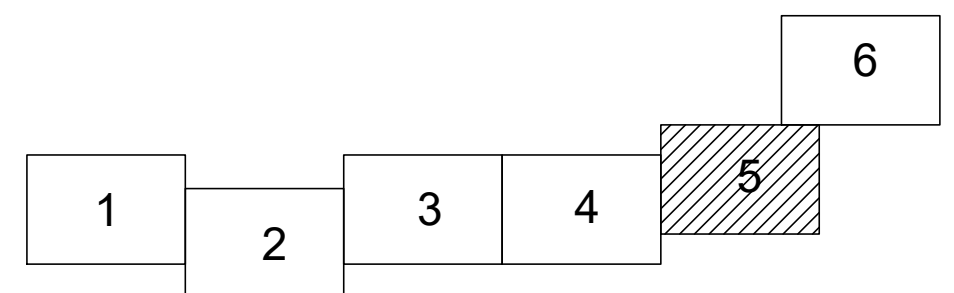




Схема расположения листов.



	Части земельных участков
	Граница проектирования
:ЧЗУ1	Условный номер части

М 1 : 2300

Вид разрешенного использования вновь образуемых земельных участков -
Для проектирования и строительства газопроводов.

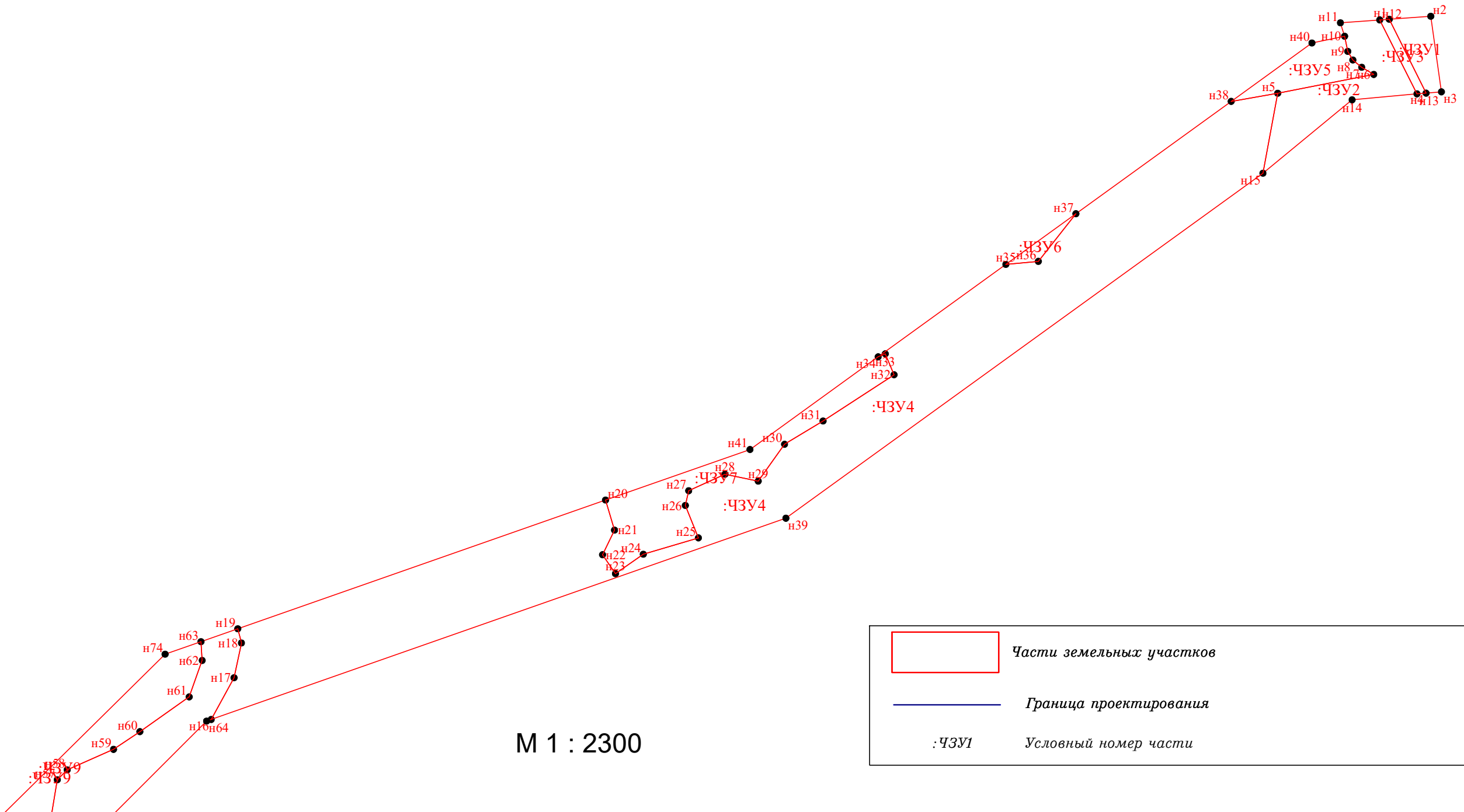
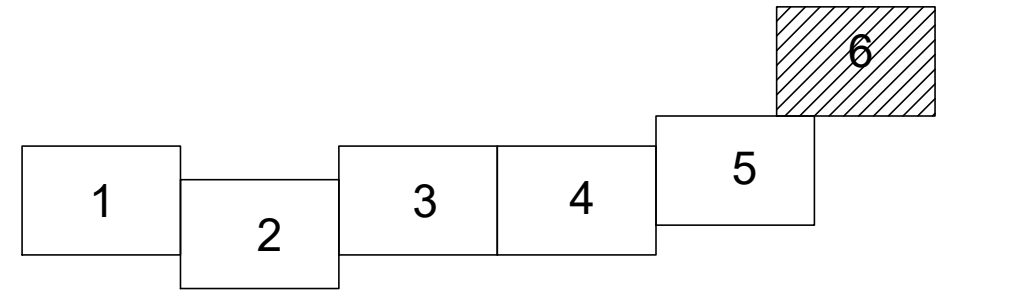
Категория земель - земли сельскохозяйственного назначения.

Площадь образуемых частей - 228322 кв.м.

Сведения о площадях земельных участков и частей земельных
участков а также о их координатах характерных точек
содержатся в текстовой части проекта межевания территории.

Чертеж межевания земельных участков..

Схема расположения листов.



М 1 : 2300

