

Общество с ограниченной ответственностью «Бюро технической
инвентаризации и кадастровых работ»
152610, Ярославская область, г. Углич, ул. Козлова, дом 7
ИНН 7612040330/ КПП 761201001
Тел.+7 (48532) 9-23-98

УТВЕРЖДЕНО

от _____ № _____

ПРОЕКТ МЕЖЕВАНИЯ ТЕРРИТОРИИ с
целью образования земельного
участка, предназначенного для
размещения автомобильной дороги
общего пользования местного
значения, расположенной по адресу:
Ярославская область, Угличский
муниципальный район, Отрадново
сельское поселение, д. Баренцево.

Заказчик: Администрация Отрадново сельского поселения

Угличского муниципального района, Ярославской области

Подрядчик: ООО "БТИ и Кадастр"

Генеральный директор ООО "БТИ и Кадастр"

Кадастровый инженер

С.С. Дорошкевич

С.С. Дорошкевич

Материалы по обоснованию

г. Углич, 2020








Чертеж межевания территории с отображением границ земельных участков



Масштаб 1:3000

Условные обозначения:

-  - вновь образованная часть границы, сведения о которой достаточны для определения ее местоположения
-  - Существующая часть границы, имеющиеся в ЕГРН сведения о которой достаточны для определения ее местоположения
-  - вновь образованный земельный участок
-  - Зона с особыми условиями использования территорий
-  - Граница кадастрового квартала

Прошито прошнуровано

Дата

Подпись

11.11.20
[Handwritten Signature]

