

Общество с ограниченной ответственностью «Бюро технической
инвентаризации и кадастровых работ»
152610, Ярославская область, г. Углич, ул. Козлова, дом 7
ИНН 7612040330/ КПП 761201001
Тел.+7 (48532) 9-23-98

УТВЕРЖДЕНО

от _____ № _____

**ПРОЕКТ МЕЖЕВАНИЯ ТЕРРИТОРИИ в
целях установления границ
земельного участка,
предназначенного для размещения
объекта капитального строительства,
расположенного по адресу:
Ярославская область, Угличский муниципальный район, с.
Покровское, ул. Цветочная, д. 2**

Заказчик: Урусовский Василий Юрьевич

Подрядчик: ООО "БТИ и Кадастр"

Генеральный директор ООО "БТИ и Кадастр"

С.С. Дорошкевич

Кадастровый инженер

С.С. Дорошкевич

материалы по обоснованию





г. Углич, 2020

Чертеж межевания территории с отображением границ земельных участков



Масштаб 1:2000

Условные обозначения:

-  - Существующая часть границы, имеющиеся в ЕГРН сведения о которой достаточны для определения ее местоположения
-  - кадастровый номер земельного участка
-  - Граница кадастрового квартала
-  - Зона с особыми условиями использования территорий