

Общество с ограниченной ответственностью «Бюро технической
инвентаризации и кадастровых работ»
152610, Ярославская область, г. Углич, ул. Козлова, дом 7
ИНН 7612040330/ КПП 761201001
Тел.+7 (48532) 9-23-98

УТВЕРЖДЕНО

от _____ № _____

ПРОЕКТ МЕЖЕВАНИЯ ТЕРРИТОРИИ в
целях установления границ
земельного участка,
предназначенного для размещения
объекта капитального строительства,
расположенного по адресу:
Ярославская область, Угличский муниципальный район, с.
Покровское, ул. Цветочная, д. 2

Заказчик: Урусовский Василий Юрьевич

Подрядчик: ООО "БТИ и Кадастр"

Генеральный директор ООО "БТИ и Кадастр"

С.С. Дорошкевич

Кадастровый инженер

С.С. Дорошкевич

Основная часть

г. Углич, 2020

Содержание

Титульный лист	1
Содержание	2
Текстовая часть (пояснительная записка)	3
1. Общая часть	4-6
2. Формирование земельного участка предназначенного для размещения объекта капитального строительства	7-8
3. Основные показатели по проекту межевания	9
Графическая часть	10
1. Чертеж межевания территории	11

Текстовая часть (пояснительная записка)

1. Общая часть

Проект межевания территории в целях установления границ земельного участка, предназначенного для размещения объекта капитального строительства, расположенного по адресу: Ярославская область, Угличский муниципальный район, с. Покровское, ул. Цветочная, д. 2, разработан в виде отдельного документа в соответствии с Договором № 356 от 14.02.2020г., градостроительными регламентами, техническими регламентами, в том числе устанавливающими требования по обеспечению пожарной безопасности с целью образования земельного участка для размещения объекта капитального строительства и подготовлена в соответствии с действующим законодательством в сфере градостроительства и архитектуры и нормативно-правовыми актами, методическими указаниями, принятыми в рамках действующего законодательства.

При разработке использовались:

1. Федеральный закон от 29.12.2004г. №191-ФЗ (с изменениями и дополнениями) "О введении в действие Градостроительного кодекса Российской Федерации";

2. "Градостроительный кодекс Российской Федерации" от 29.12.2004г. №190-ФЗ (с изменениями и дополнениями);

3. Федеральный закон от 24.07.2007г. №221-ФЗ "О государственном кадастре недвижимости" (с изменениями и дополнениями);

4. Федеральный закон от 13.7.2015г. №218-ФЗ "О государственной регистрации недвижимости" (с изменениями и дополнениями);

5. "Земельный кодекс Российской Федерации" от 25.10.2001г. №136-ФЗ (с изменениями и дополнениями);

6. Свод правил СП 42.13330.2016 "СНиП 2.07.01-89*. Градостроительство. Планировка и застройка городских и сельских поселений" (актуализированная редакция);

7. Правила землепользования и застройки Слободского сельского поселения Угличского района Ярославской области.

8. Кадастровый план территории квартала 76:16:010131 № 76/ИСХ/2019-48162 от 31.01.2019г.

9. Приказ Минэкономразвития РФ от 01.03.2016г. № 90 "Об утверждении требований к точности и методам определения координат характерных точек границ земельного участка, а также контура здания, сооружения или объекта незавершенного строительства на земельном участке".

Одним из основных нормативно-правовых документов для принятия решений по составлению проекта межевания территории являются Правила землепользования и застройки, принятые в соответствии с Градостроительным кодексом Российской Федерации, Федеральным законом "Об общих принципах организации местного самоуправления в Российской Федерации", Земельным кодексом Российской Федерации и иными законами и нормативными правовыми актами Российской Федерации.

Подготовка проекта межевания осуществлена применительно к застроенным и подлежащим застройке территориям, расположенным в границах элементов планировочной структуры.

Подготовка проектов межевания застроенных территорий осуществляется в

целях установления границ застроенных земельных участков и границ незастроенных земельных участков. Подготовка проектов межевания подлежащих застройке территорий осуществляется в целях установления границ незастроенных земельных участков, планируемых для предоставления физическим и юридическим лицам для строительства, а также границ земельных участков, предназначенных для размещения объектов капитального строительства федерального, регионального или местного значения.

Размеры земельных участков в границах застроенных территорий устанавливаются с учетом фактического землепользования и градостроительных нормативов и правил, действовавших в период застройки указанных территорий.

Проект межевания территории включает в себя чертеж межевания территории, на котором отображаются:

- > границы образуемых и изменяемых земельных участков на кадастровом плане территории, условные номера образуемых земельных участков;
- > красные линии, утвержденные в составе проекта планировки территории;
- > линии отступа от красных линий в целях определения места допустимого размещения зданий, строений, сооружений;
- > границы территорий объектов культурного наследия;
- > границы зон действия публичных сервитутов;
- > границы зон с особыми условиями использования территорий.

Цель разработки проекта межевания

1. Установление границы земельного участка
 2. Формирование земельного участка, как объекта государственного учета объектов недвижимости и государственной регистрации прав на них.
- Основными задачами проекта межевания территории являются:
1. Формирование границ земельного участка, предназначенного для размещения объекта капитального строительства.
 2. Координирование объекта землепользования.
 3. Установление вида разрешенного использования образуемого земельного участка.
 4. Установление адреса образуемого земельного участка.
 5. Соблюдение общественных, частных интересов и прав, затрагиваемых при формировании земельного участка для размещения объекта капитального строительства.

Исходные материалы, используемые в проекте межевания

1. Правила землепользования и застройки Слободского сельского поселения Угличского района Ярославской области.
2. Генеральный план Слободского сельского поселения Угличского района Ярославской области.
3. Сведения государственного кадастра недвижимости (ГКН) о земельных участках, границы которых установлены в соответствии с требованиями земельного законодательства.

Опорно-межевая сеть на территории проектирования

На территории проектирования существует установленная система геодезической сети для определения координат точек земной поверхности с использованием спутниковых систем. Система координат: МСК-76. Проект межевания выполнен в системе координат установленной на территории проектирования.

Действующая система геодезической сети удовлетворяет требованиям Приложение к приказу Минэкономразвития РФ от 01.03.2016г. № 90 "Об утверждении требований к точности и методам определения координат характерных точек границ земельного участка, а также контура здания, сооружения или объекта незавершенного строительства на земельном участке".

Рекомендации по порядку установления границ на местности

Установление границ земельных участков на местности следует выполнять в соответствии с требованиями федерального законодательства, а также инструкции по проведению межевания.

Вынос межевых знаков на местность необходимо выполнять в комплексе землеустроительных работ с обеспечением мер по уведомлению заинтересованных лиц и согласованию с ними границ.

2. Формирование земельного участка
предназначенного для размещения объекта
капитального строительства

Проектом предусматривается формирование земельного участка, предназначенного для размещения объекта капитального строительства. При формировании границ земельного участка был проведен анализ сведений, полученных из Управления Федеральной службы государственной регистрации, кадастра и картографии по Ярославской области, о границах смежных земельных участков.

Проектируемый объект расположен на территории с. Покровское, Угличского района, Ярославской области, в границах кадастрового квартала 76:16:010131 на землях населенных пунктов в территориальной зоне «ОЖ» - Зона общественно-жилого назначения. Зона предназначена для формирования многофункциональной жилой и общественной застройки с широким спектром коммерческих и обслуживающих функций местного и районного значения.

Принцип расчета площадей земельных участков объектов проектирования, и формирования границ, основан на необходимости создания благоприятной среды проживания, обеспечения гражданских прав, условий доступа к объектам, их содержания и обслуживания.

В соответствии со сведениями государственного кадастра недвижимости в пределах границ проектируемого объекта публичные сервитуты не установлены. Границы зон действия публичных сервитутов проектом не предусмотрены.

В границах проектируемого объекта, обременения (охранные зоны линейных объектов инженерной инфраструктуры) присутствуют, на земельном участке расположена Охранная зона ВЛ-0,4 кВА 118 п\ст Углич

В пределах границ проектируемого земельного участка предназначенного для размещения объекта капитального строительства объекты культурного наследия, включенные в единый государственный реестр, либо выявленные объекты культурного наследия отсутствуют. В соответствии с этим границы территорий объектов культурного наследия на чертеже межевания территории не отображены. Границы территорий объектов культурного наследия в проекте не разрабатываются.

Красные линии градостроительным регламентом в с. Покровское не установлены.

Сведения о формировании границ земельного участка, выполненного в рамках настоящего проекта межевания территории приведены в таблице 2.

Таблица 2

Условный номер земельного участка		76:16:010131:3У1	
Площадь земельного участка		1 480 м ²	
Обозначение характерных точек границ	Координаты, м		
	Х	Y	
1	2	3	
1	378 658,83	1 250 673,99	
н1	378 659,40	1 250 675,32	
н2	378 659,21	1 250 675,40	
н3	378 660,65	1 250 678,84	
н4	378 664,94	1 250 689,16	
н5	378 671,13	1 250 706,25	
н6	378 634,43	1 250 720,16	
н7	378 630,93	1 250 720,80	
н8	378 624,40	1 250 703,86	
н9	378 620,14	1 250 691,36	
2	378 618,48	1 250 686,72	
3	378 623,39	1 250 684,83	
4	378 624,27	1 250 687,33	
5	378 636,33	1 250 682,93	
1	378 658,83	1 250 673,99	

3. Основные показатели по проекту межевания

Сведения о формировании границ земельного участка, выполненного в рамках настоящего проекта межевания территории: сведения об адресе, площади, разрешенном использовании и категории земель приведены в таблице 3.

Таблица 3

Образуемый земельный участок	Адрес (местоположение)	Категория земель	Разрешенное использование	Площадь, кв. м.
:ЗУ1	Ярославская область, Угличский муниципальный район, с. Покровское, ул. Цветочная, д. 2	земли населенных пунктов	Малоэтажная многоквартирная застройка	1 480 м ²

Сформированные границы земельных участков позволяют обеспечить необходимые требования по содержанию и обслуживанию объектов жилой застройки.

Земельный участок, сформированный настоящим проектом определен для его оформления и признания его объектом недвижимости в установленном законом порядке.






Графическая часть

Чертеж межевания территории с отображением границ земельных участков



Масштаб 1:2 000

Условные обозначения:

-  - вновь образованная часть границы, сведения о которой достаточны для определения ее местоположения
-  - существующая часть границы, имеющиеся в ЕГРН сведения о которой достаточны для определения ее местоположения
-  - кадастровый номер земельного участка
-  - граница кадастрового квартала
-  - зона с особыми условиями использования территорий



ПОСТАНОВЛЕНИЕ

АДМИНИСТРАЦИИ УГЛИЧСКОГО МУНИЦИПАЛЬНОГО РАЙОНА ЯРОСЛАВСКОЙ ОБЛАСТИ

от 14.03.2020 № 310

О подготовке документации по
планировке территории

В соответствии с Градостроительным кодексом Российской Федерации, Федеральным законом от 06.10.2003 № 131-ФЗ «Об общих принципах организации местного самоуправления в Российской Федерации», Уставом Угличского муниципального района Ярославской области, в целях выполнения задач в области градостроительства, обеспечения при осуществлении градостроительной деятельности благоприятных условий жизнедеятельности, а также прав и законных интересов физических и юридических лиц, учитывая предложение Урусовского Василия Юрьевича от 03.03.2020 о подготовке документации по планировке территории и безвозмездной передаче её в муниципальную собственность Администрация Угличского муниципального района
ПОСТАНОВЛЯЕТ:

1. Подготовить проект межевания территории с целью образования земельного участка, предназначенного для размещения объекта капитального строительства, расположенного по адресу: Ярославская область, Угличский муниципальный район, с. Покровское, ул. Цветочная, д.2, с разрешенным использованием – малоэтажная многоквартирная жилая застройка.
2. Установить, что предложения физических или юридических лиц о порядке, сроках подготовки и содержании документации по планировке территории, указанной в пункте 1 настоящего постановления, направляются в Управление муниципального имущества, градостроительства и земельных отношений Администрации Угличского муниципального района (г. Углич, ул. Ростовская, д.6) в течение 10 дней со дня официального опубликования постановления.
3. Контроль за исполнением настоящего постановления возложить на первого заместителя Главы Администрации района Задворнову О.В.
4. Опубликовать настоящее постановление в «Угличской газете» и разместить на официальном сайте Угличского муниципального района.
5. Настоящее постановление вступает в силу после его официального опубликования.



А.Г. Курицин