

Общество с ограниченной ответственностью «Агентство недвижимости ГЕО-СЕРВИС»  
152615, Ярославская область, г.Углич, ул. Ольги Берггольц, д.12, оф.7  
Тел. 8(48532)5-61-91, 8(915)995-76-05  
E-mail:84853256191@mail.ru

Утверждено

\_\_\_\_\_  
\_\_\_\_\_  
\_\_\_\_\_  
\_\_\_\_\_  
От \_\_\_\_\_ № \_\_\_\_\_

**ПРОЕКТ МЕЖЕВАНИЯ ТЕРРИТОРИИ**  
с целью образования земельного участка  
путем перераспределения земельного участка  
с кадастровым номером 76:22:010309:581, расположенного по адресу:  
Ярославская область, Угличский муниципальный район, г.Углич,  
ул.Северная д.15, из земель, находящихся в государственной собственности,  
расположенных на территории города Углича Угличского муниципального  
района Ярославской области в границах кадастрового квартала 76:22:010309

Заказчик: Общество с ограниченной ответственностью «Форма Плюс»

Кадастровый инженер «ООО АН-ГЕО Сервис»



Балашова О.В.

**МАТЕРИАЛЫ ПО ОБОСНОВАНИЮ**

г.Углич, 2024













## Чертеж межевания территории с отображением границ земельных участков



Масштаб 1:1 000

### Условные обозначения:

-  н6 - Образуемая точка, сведения о которой позволяют однозначно определить ее местоположение
-  7 - Существующая точка, имеющиеся в ГТРН сведения о которой позволяют однозначно определить ее местоположение
-  - Вновь образованная часть границы, сведения о которой достаточны для определения ее местоположения
-  - Границы земельных участков, сведения о которых содержатся в ЕГРН
-  1 - Обозначение точки, сведения о координатах которой подлежат исключению из ЕГРН
-  - Существующая часть границы, имеющаяся в ЕГРН, сведения о которой прекращают существование после проведения кадастровых работ
-  - Граница кадастрового квартала
-  - Границы зон с особыми условиями использования территории, сведения о которых содержатся в ЕГРН
-  - Границы ОКС, сведения о которых содержатся в ЕГРН
-  :581 - Кадастровые номера земельных участков