

Общество с ограниченной ответственностью «Бюро технической  
инвентаризации и кадастровых работ»  
152610, Ярославская область, г. Углич, ул. Козлова, дом 7  
ИНН 7612040330/ КПП 761201001  
Тел.+7 (48532) 9-23-98

УТВЕРЖДЕНО

\_\_\_\_\_  
\_\_\_\_\_  
\_\_\_\_\_  
\_\_\_\_\_

от \_\_\_\_\_ № \_\_\_\_\_

**ПРОЕКТ МЕЖЕВАНИЯ ТЕРРИТОРИИ с  
целью образования земельного  
участка из земель населенных  
пунктов, находящихся в  
государственной собственности,  
расположенных на территории  
города Углича Угличского  
муниципального района Ярославской  
области в границах кадастрового  
квартала 76:22:010202.**

Заказчик: Управление жилищно-коммунального комплекса и  
строительства Администрации Угличского муниципального района

Подрядчик: ООО "БТИ и Кадастр"

Генеральный директор ООО "БТИ и Кадастр"

Кадастровый инженер



С.С. Дорошкевич

С.С. Дорошкевич

г. Углич, 2023









материалы по обоснованию

Чертеж межевания территории с отображением границ земельных участков



Масштаб 1:2 000

Условные обозначения:

-  - Существующая часть границы, имеющиеся в ЕГРН сведения о которой достаточны для определения ее местоположения
-  - Вновь образованная часть границы, сведения о которой достаточны для определения ее местоположения
-  - вновь образованный земельный участок
-  - кадастровый номер земельного участка
-  - Граница зоны с особыми условиями использования территории
-  - Граница кадастрового квартала
-  - Кадастровый квартал
-  - Объект капитального строительства сведения о котором содержатся в ЕГРН