

ООО «Межевальщик и Геодез»

ОГРН 1177627004807 ИНН 7610123341

Заказчик: Муниципальное унитарное предприятие
“ТЕПЛОВЫЕ СЕТИ” Угличского муниципального района

**Материалы по обоснованию проекта
межевания территории
линейного объекта**

«Межпоселковый газопровод высокого давления г. Углич (левый берег) - дер. Бурмасово с разводящими сетями по дер. Бурмасово, дер. Полино, дер. Савинское, дер. Заручье Угличского района Ярославской области».

Графическая часть

Генеральный директор

ООО «Межевальщик и Геодез»

К.А. Холманов

2022 г.

Схема расположения листов.

6

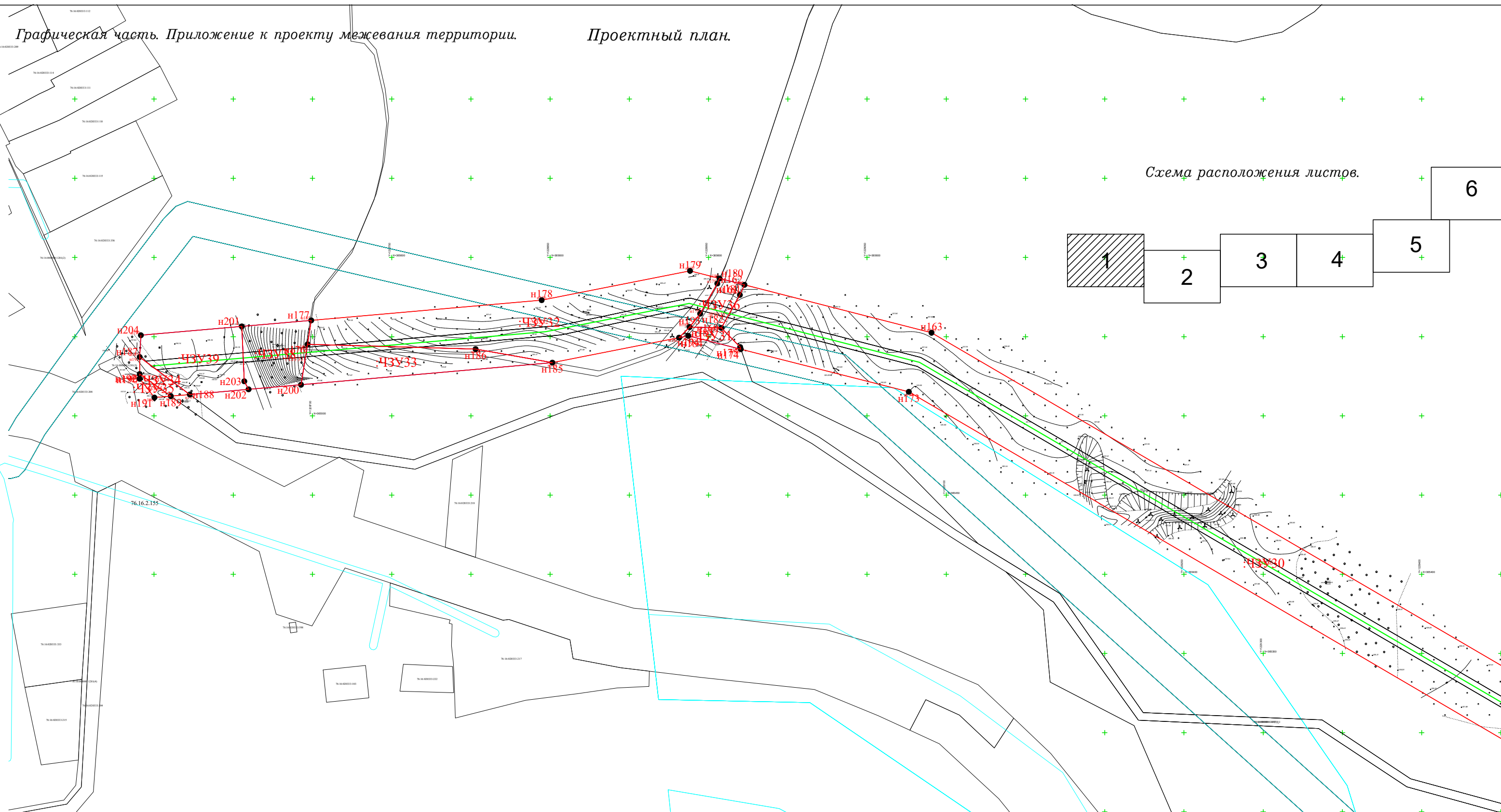
5

4

3

2

1

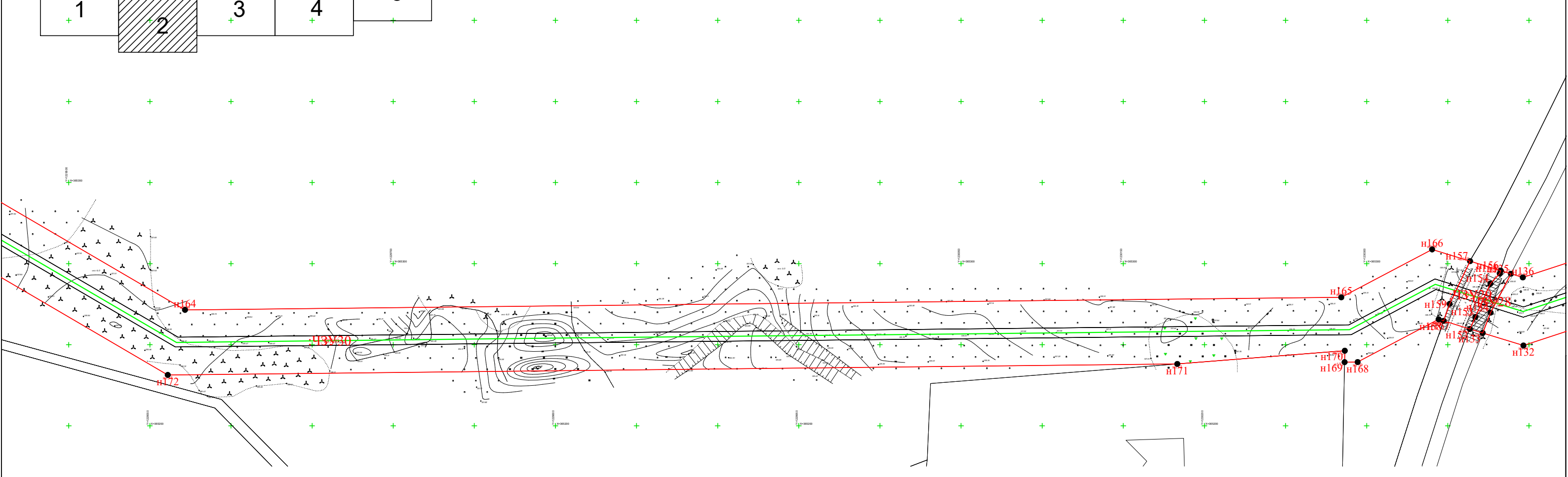
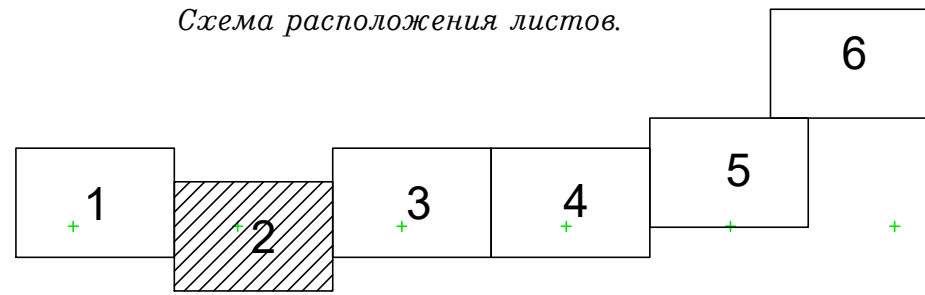


Исходные земельные участки, вид разрешенного использования, категория земель приведены в текстовой части проекта межевания территории

Сведения о площадях земельных участков и частей земельных участков а также о их координатах характерных точек содержатся в текстовой части проекта межевания территории.

	Части земельных участков
	Граница проектирования
	Предварительное расположение газопровода высокого давления
	границы земельных участков, состоящих на учете в ЕГРН, граница которых установлена в соответствии с земельным законодательством
76:16:000000:1563(53)	кадастровый номер земельного участка
	Охранные зоны сетей, водоохраные зоны

Схема расположения листов.

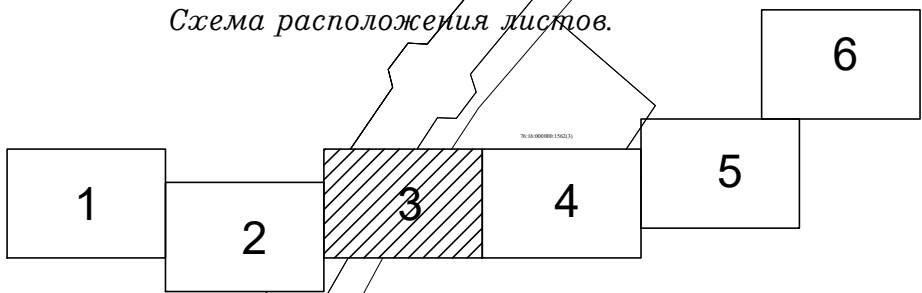


Исходные земельные участки, вид разрешенного использования, категория земель приведены в текстовой части проекта межевания территории

Сведения о площадях земельных участков и частей земельных участков а также о их координатах характерных точек содержатся в текстовой части проекта межевания территории.

	Части земельных участков
	Граница проектирования
	Предварительное расположение газопровода высокого давления
	границы земельных участков, состоящих на учете в ЕГРН, граница которых установлена в соответствии с земельным законодательством
76:16:000000:1563(53)	кадастровый номер земельного участка
	Охранные зоны сетей, водоохраные зоны

Схема расположения листов.



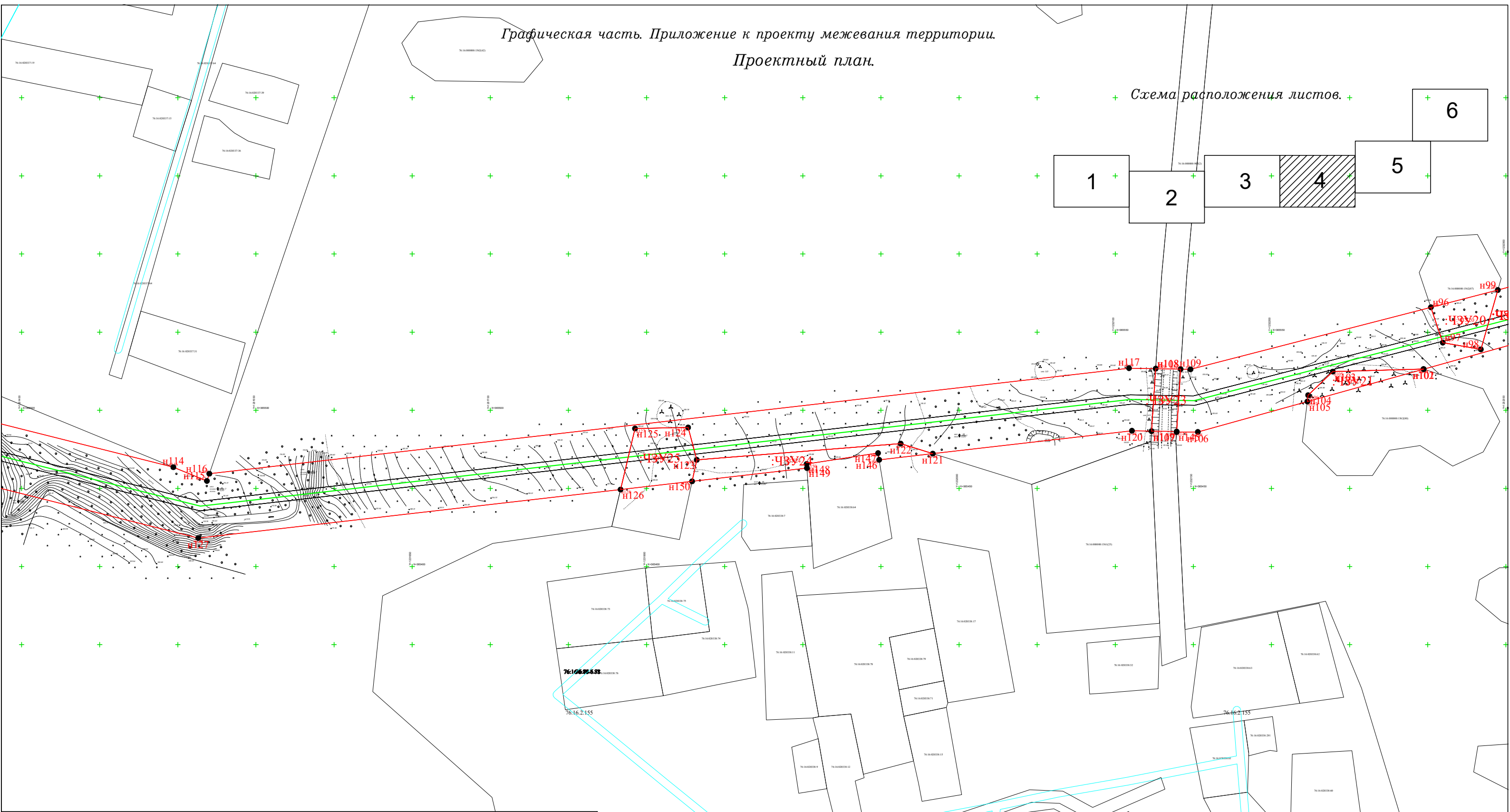
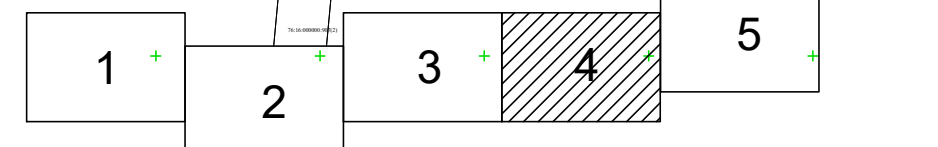
Исходные земельные участки, вид разрешенного использования, категория земель приведены в текстовой части проекта межевания территории

Сведения о площадях земельных участков и частей земельных участков а также о их координатах характерных точек содержатся в текстовой части проекта межевания территории.

	Части земельных участков
	Граница проектирования
	Предварительное расположение газопровода высокого давления
	границы земельных участков, состоящих на учете в ЕГРН, граница которых установлена в соответствии с земельным законодательством
76:16:000000:1563(53)	кадастровый номер земельного участка
	Охранные зоны сетей, водоохранные зоны






Графическая часть. Приложение к проекту межевания территории.
Проектный план.

Схема расположения листов.



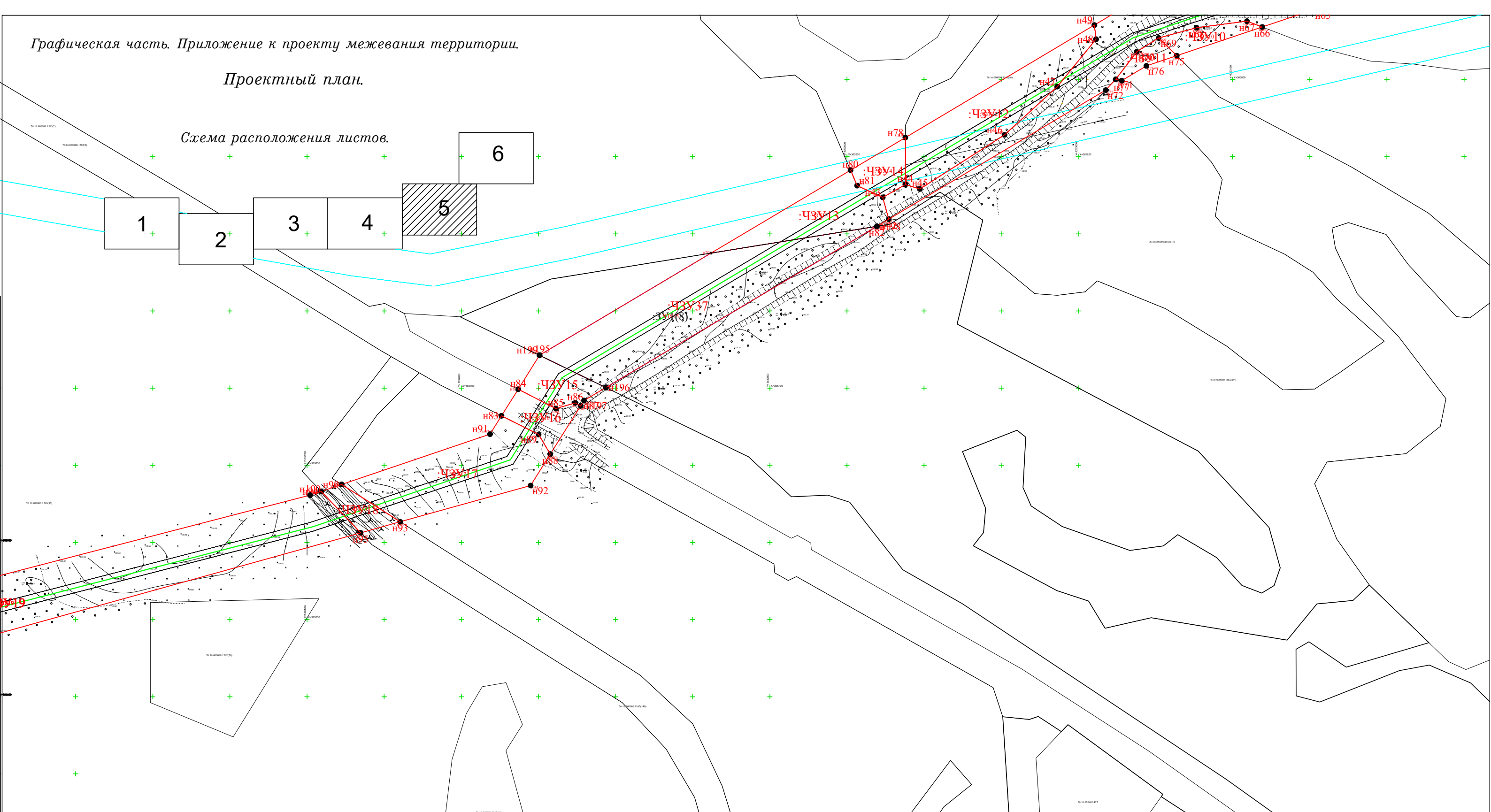
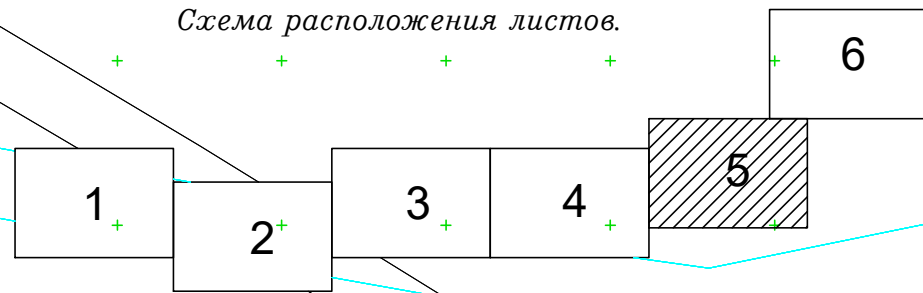
Исходные земельные участки, вид разрешенного использования, категория земель приведены в текстовой части проекта межевания территории

Сведения о площадях земельных участков и частей земельных участков а также о их координатах характерных точек содержатся в текстовой части проекта межевания территории.

-  Части земельных участков
-  Граница проектирования
-  Предварительное расположение газопровода высокого давления
-  границы земельных участков, состоящих на учете в ЕГРН, граница которых установлена в соответствии с земельным законодательством
- 76:16:000000:1563(53) кадастровый номер земельного участка
-  Охранные зоны сетей, водоохраные зоны

Проектный план.

Схема расположения листов.

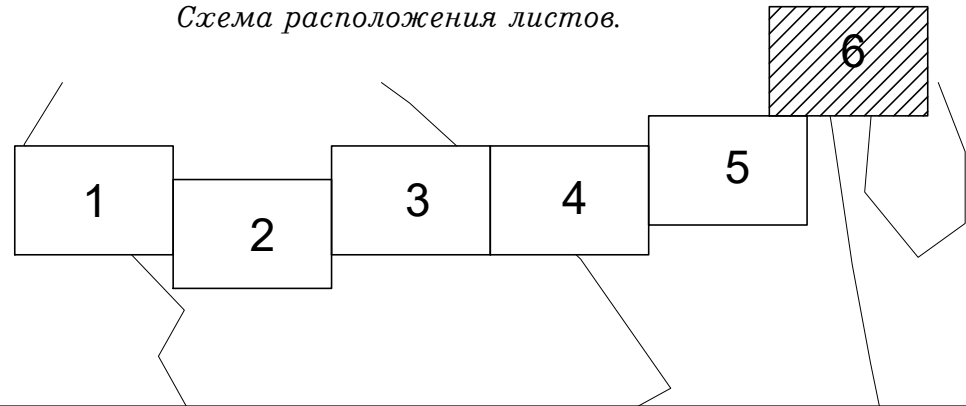


Исходные земельные участки, вид разрешенного использования, категория земель приведены в текстовой части проекта межевания территории

Сведения о площадях земельных участков и частей земельных участков а также о их координатах характерных точек содержатся в текстовой части проекта межевания территории.

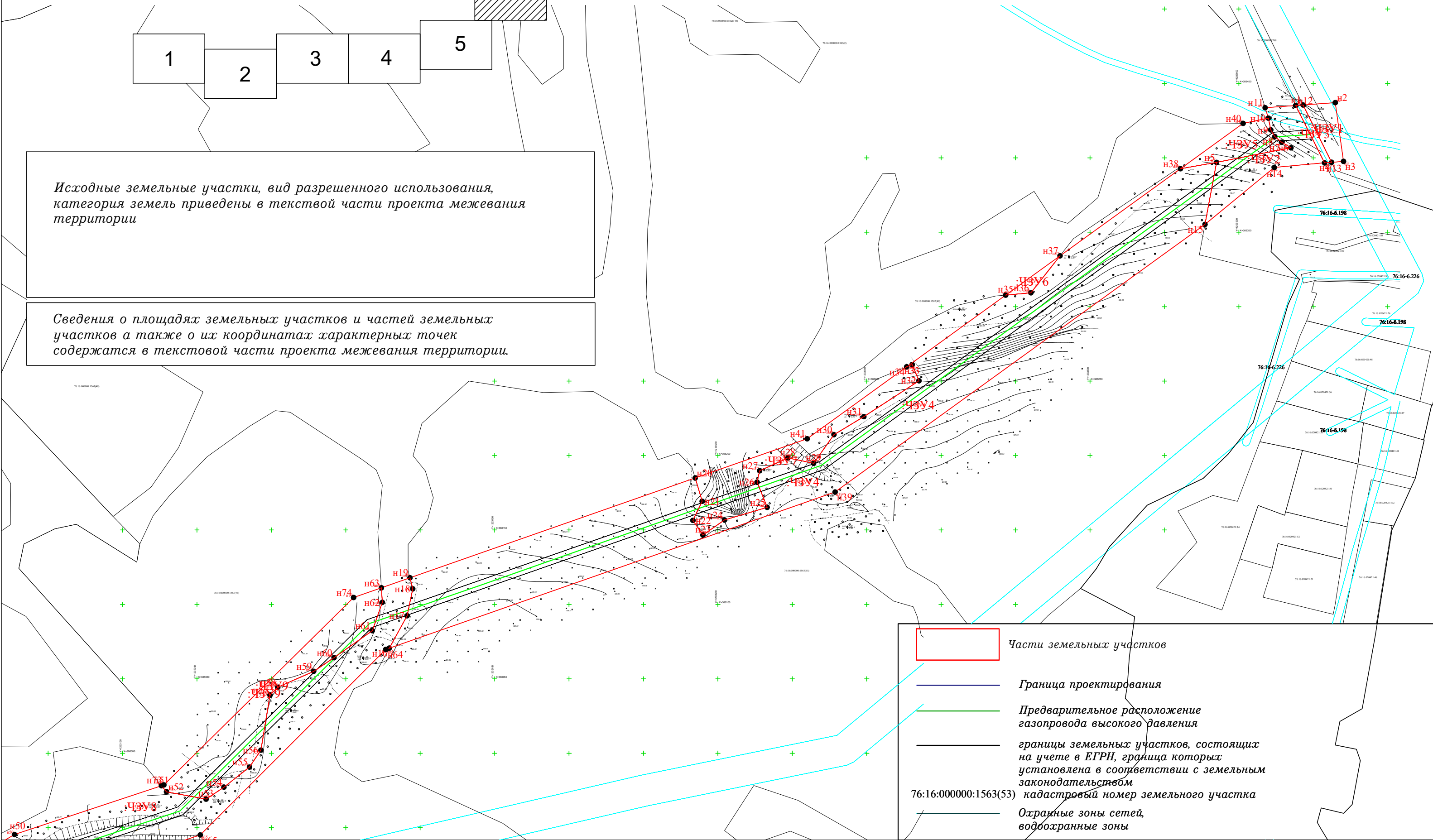
	Части земельных участков
	Граница проектирования
	Предварительное расположение газопровода высокого давления
	границы земельных участков, состоящих на учете в ЕГРН, граница которых установлена в соответствии с земельным законодательством
76:16:000000:1563(53)	кадастровый номер земельного участка
	Охранные зоны сетей, водоохранные зоны

Схема расположения листов.



Исходные земельные участки, вид разрешенного использования, категория земель приведены в текстовой части проекта межевания территории

Сведения о площадях земельных участков и частей земельных участков а также о их координатах характерных точек содержатся в текстовой части проекта межевания территории.



Части земельных участков

Граница проектирования

Предварительное расположение газопровода высокого давления

границы земельных участков, состоящих на учете в ЕГРН, граница которых установлена в соответствии с земельным законодательством

76:16:000000:1563(53) кадастровый номер земельного участка

Охранные зоны сетей, водоохранные зоны