

Общество с ограниченной ответственностью «Бюро технической  
инвентаризации и кадастровых работ»  
152610, Ярославская область, г. Углич, ул. Козлова, дом 7  
ИНН 7612040330/ КПП 761201001  
Тел.+7 (48532) 9-23-98

УТВЕРЖДЕНО

\_\_\_\_\_  
\_\_\_\_\_  
\_\_\_\_\_

от \_\_\_\_\_ № \_\_\_\_\_

**ПРОЕКТ МЕЖЕВАНИЯ ТЕРРИТОРИИ с  
целью образования земельного  
участка, путем перераспределения  
земельного участка с кадастровым  
номером 76:22:010719:592 и земель  
находящихся в государственной  
собственности, расположенных на  
территории города Углича по адресу:  
Ярославская область, г. Углич,  
Ростовское шоссе, с видом  
разрешенного использования- Для  
обслуживания объектов  
производственной базы.**

Заказчик: Шалимов Сергей Юрьевич

Подрядчик: ООО "БТИ и Кадастр"

Генеральный директор ООО "БТИ и Кадастр"

Кадастровый инженер



С.С. Дорошкевич

С.С. Дорошкевич

**Материалы по обоснованию**






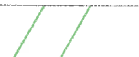

г. Углич, 2022

## Чертеж межевания территории с отображением границ земельных участков



Масштаб 1:1 000

### Условные обозначения:

- |   |   |
|---|---|
|  | - Существующая часть границы, имеющиеся в ЕГРН сведения о которой достаточны для определения ее местоположения                |
|  | - вновь образованная часть границы, сведения о которой достаточны для определения ее местоположения                           |
|  | - Существующая часть границы, имеющиеся в ЕГРН сведения о которой прекращает существование после проведения кадастровых работ |
|  | - вновь образованный земельный участок  |
|  | - прекращающий существование земельный участок  |
|  | - зоны с особыми условиями использования территории   |
|  | - Объект капитального строительства   |