



ОБЩЕСТВО С ОГРАНИЧЕННОЙ ОТВЕТСТВЕННОСТЬЮ
«ИВАНОВОДОРПРОЕКТ»

Заказчик - АО «ГК «ЕКС»

**СТРОИТЕЛЬСТВО АВТОМОБИЛЬНОЙ ДОРОГИ
ОБХОД Г.УГЛИЧ
В УГЛИЧСКОМ РАЙОНЕ ЯРОСЛАВСКОЙ ОБЛАСТИ**

ДОКУМЕНТАЦИЯ ПО ПЛАНИРОВКЕ ТЕРРИТОРИИ

**Основная (утверждаемая) часть
проекта планировки территории**

Раздел 1. Графическая часть

20/04/2018 - ППТ

ТОМ 1

Изм.	№ док.	Подп.	Дата

**Иваново
2018 г.**



ОБЩЕСТВО С ОГРАНИЧЕННОЙ ОТВЕТСТВЕННОСТЬЮ
«ИВАНОВОДОРПРОЕКТ»

Заказчик - АО «ГК «ЕКС»

**СТРОИТЕЛЬСТВО АВТОМОБИЛЬНОЙ ДОРОГИ
ОБХОД Г.УГЛИЧ
В УГЛИЧСКОМ РАЙОНЕ ЯРОСЛАВСКОЙ ОБЛАСТИ**

ДОКУМЕНТАЦИЯ ПО ПЛАНИРОВКЕ ТЕРРИТОРИИ

**Основная (утверждаемая) часть
проекта планировки территории**

Раздел 1. Графическая часть

20/04/2018 - ППТ

ТОМ 1

**Генеральный директор
Главный инженер проекта**

**А.М. Борцов
И.Г. Капаева**

Изм.	№ док.	Подп.	Дата

Выпущено ____ экз.

Экз. № ____

Арх. № _____

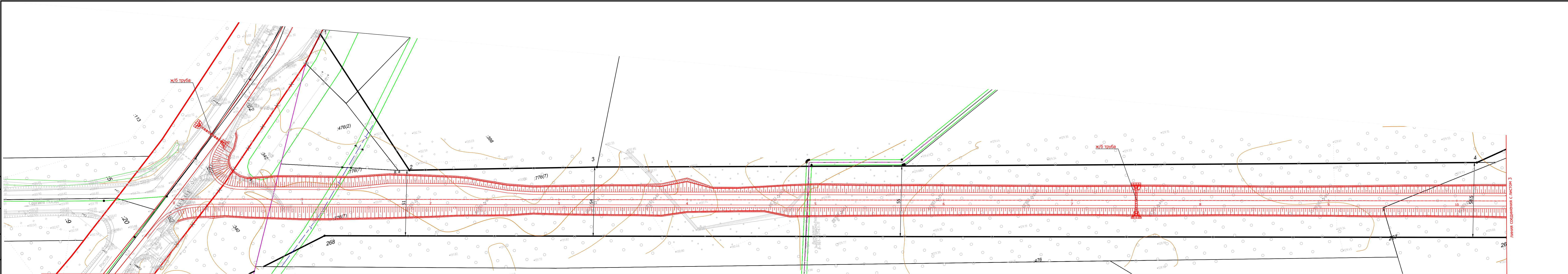
**Иваново
2018 г.**

Изм. № инв. №	Взам. инв. №
Полп. и дата	
Изм. № полл.	

Номер тома	Обозначение	Наименование	Примечание
1	20/04/2018 - ППТ	Основная (утверждаемая) часть проекта планировки территории Раздел 1. Графическая часть	
2	20/04/2018 - ППТ	Основная (утверждаемая) часть проекта планировки территории Раздел 2. Положения о размещении линейных объектов	
3	20/04/2018 - ППТ	Материалы по обоснованию проекта планировки территории Раздел 3. Графическая часть	
4	20/04/2018 - ППТ	Материалы по обоснованию проекта планировки территории Раздел 4. Пояснительная записка	
5	20/04/2018 - ПМТ	Проект межевания территории	

					20/04/2018 - СП			
Изм.	Лист	№ докум.	Подпись	Дата	Состав документации по планировке территории	Стадия	Лист	Листов
Разраб.		Фролова		06.18		П		1
Пров.		Капаева		06.18		ООО «Ивановодорпроект»		
Н.контр.		Капаева		06.18				

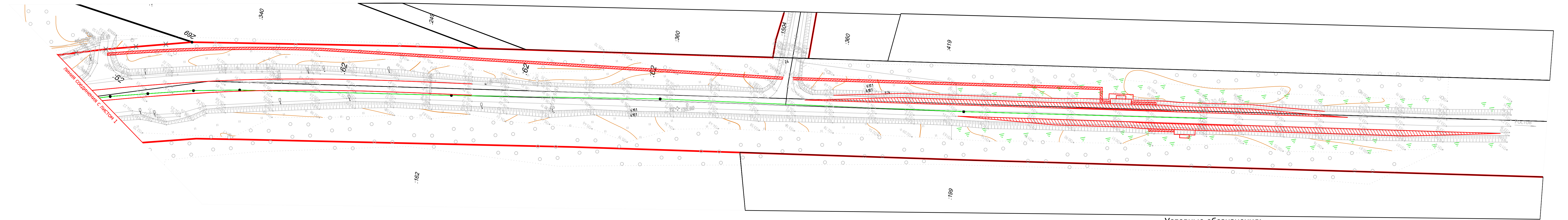
ГРАФИЧЕСКАЯ ЧАСТЬ



Условные обозначения:

- ось проектируемой дороги
- проектные решения
- границы земельных участков
- граница Слободского сельского поселения
- специальная учетная зона
- устанавливаемые красные линии
- существующие красные линии
- x-x- отменяемые существующие красные линии
- 1 координаты точек устанавливаемых красных линий

				20/04/2018-ППТ		
				Строительство автомобильной дороги Обход г. Углич в Угличском районе Ярославской области		
Изм.	Кол.уч.	Лист	№ док.	Подпись	Дата	Стадия
Разраб.				Фролова		П
Пров.				Капаева		Лист
						1
						Листов
Н.контр.	Капаева			Капаева		Чертеж красных линий
ГИП	Капаева			Капаева		М 1:1000
				ООО "Ивановдорпроект"		Формат А4х6

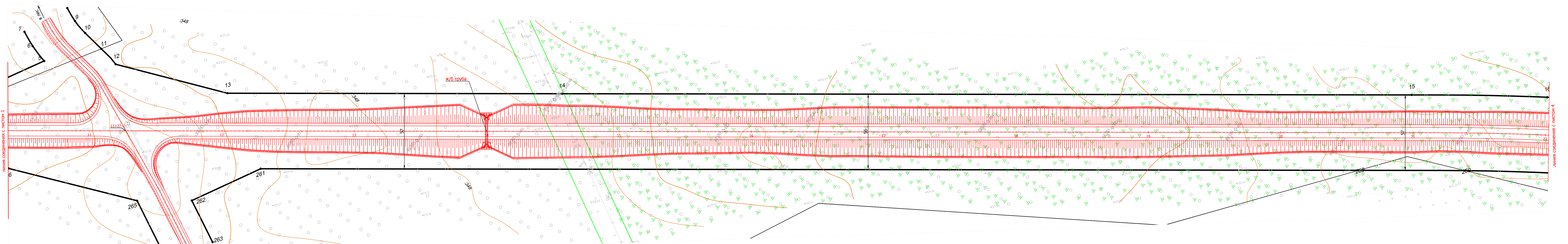


Условные обозначения:

- ось проектируемой дороги
- проектные решения
- границы земельных участков
- специальная учтенная зона
- устанавливаемые красные линии
- существующие красные линии

Изм. № подл. Подп. и дата. Взам. инв. №

Изм.	Кол.уч.	Лист	№ док.	Подп.	Дата	20/04/2018-ППТ	Лист
							2



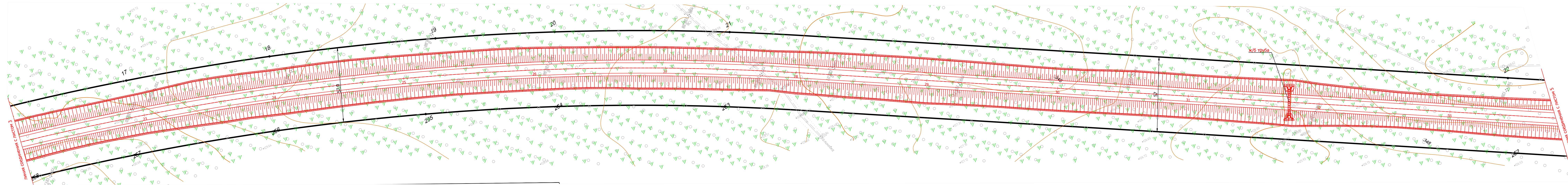
Условные обозначения:

- - - ось проектируемой дороги
- проектные решения
- границы земельных участков
- - - специальная учтенная зона
- устанавливаемые красные линии
- 1 координаты точек устанавливаемых красных линий

Изм. № подл. Подп. и дата Взам. инв. № Ссылочно

Изм.	Кол.уч.	Лист	№ док.	Подп.	Дата

20/04/2018-ППТ



Условные обозначения:

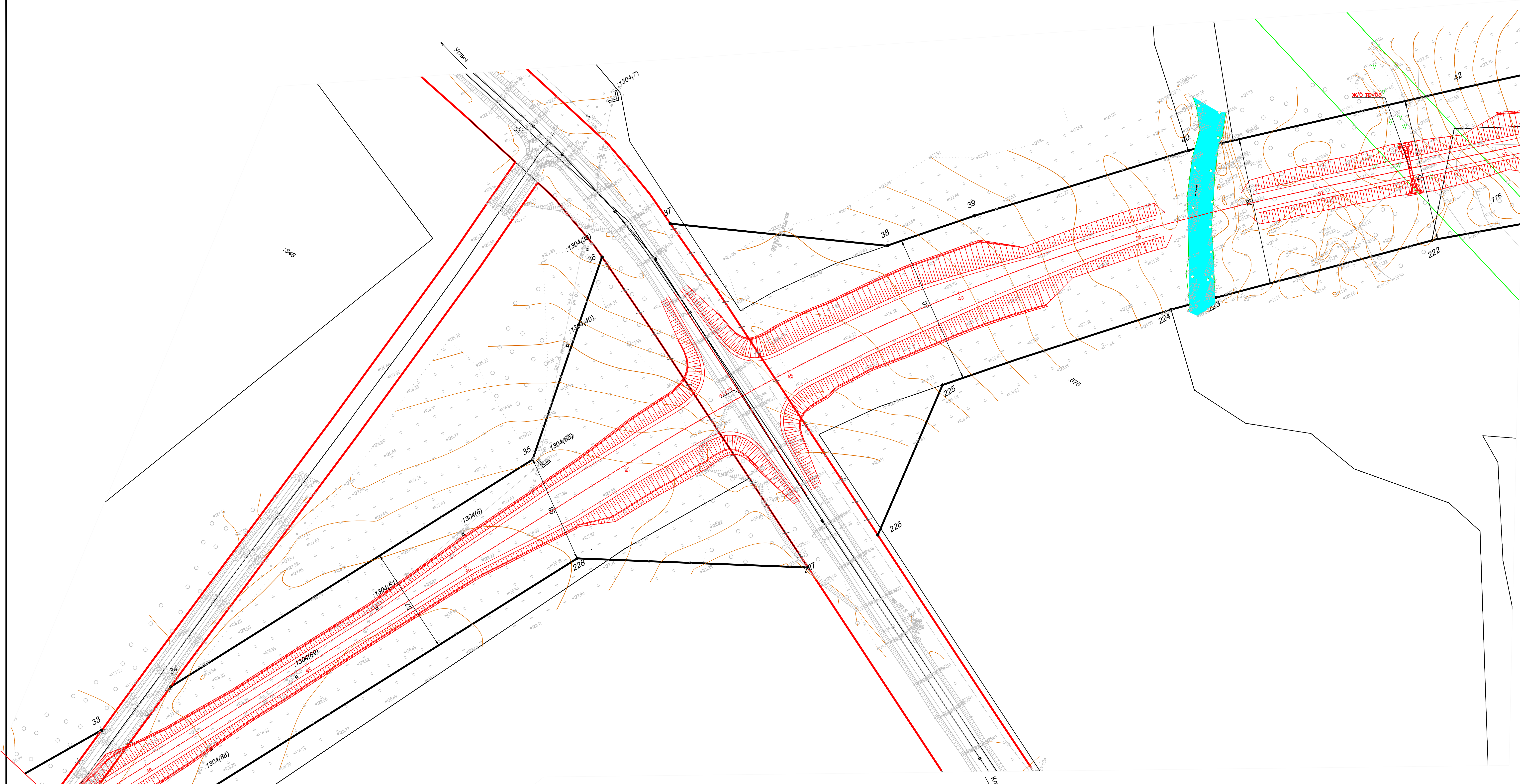
- - - ось проектируемой дороги
- проектные решения
- границы земельных участков
- устанавливаемые красные линии
- 1 координаты точек устанавливаемых красных линий

Инв. № подл. Подп. и дата Взам. инв. № Ссылочно


Изм.	Кол.уч.	Лист	№ док.	Подп.	Дата

20/04/2018-ППТ

Лист № подл. Подл. и дата. Вызам. шиф. №. Создано



- Условные обозначения:
- ось проектируемой дороги
 - проектные решения
 - границы земельных участков
 - специальная учтенная зона
 - водоохранная зона
 - устанавливаемые красные линии
 - существующие красные линии
 - x-x- отменяемые существующие красные линии
 - 1 координаты точек устанавливаемых красных линий

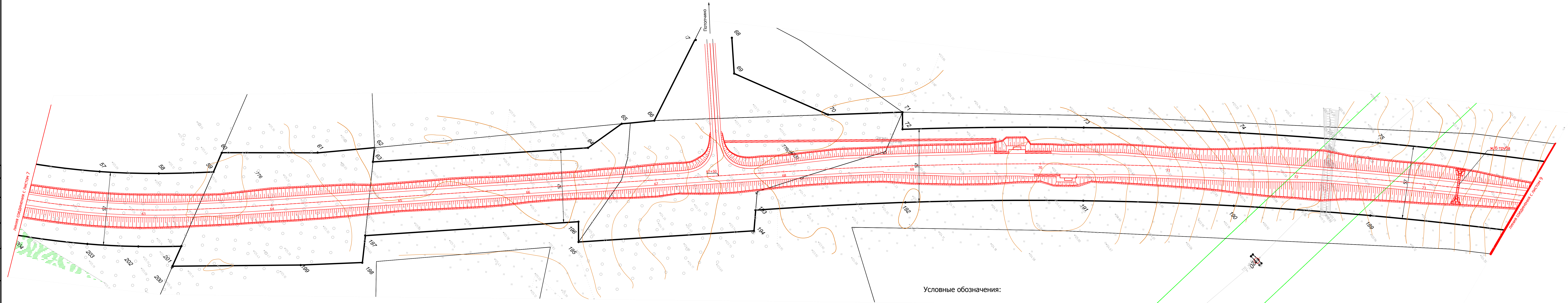


Условные обозначения:

- - - ось проектируемой дороги
- проектные решения
- границы земельных участков
- специальная учтенная зона
- водоохранная зона
- устанавливаемые красные линии
- 1 координаты точек устанавливаемых красных линий

Лист № подл. Подп. и дата. Взам. инв. №

Изм.	Кол.уч.	Лист	№ док.	Подп.	Дата	20/04/2018-ППТ	Лист
							7



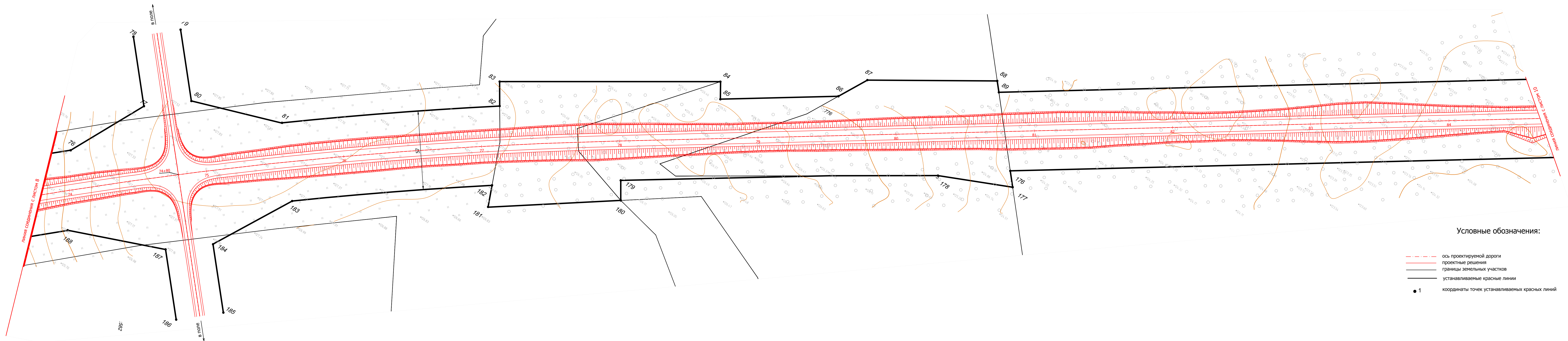
Условные обозначения:

- ось проектируемой дороги
- проектные решения
- границы земельных участков
- специальная учтенная зона
- устанавливаемые красные линии
- 1 координаты точек устанавливаемых красных линий

Изм. № подл. Подп. и дата Взам. инв. № Создано

Изм.	Кол.уч.	Лист	№ док.	Подп.	Дата

20/04/2018-ППТ



линия соединения с листом 8

от модели с выносами

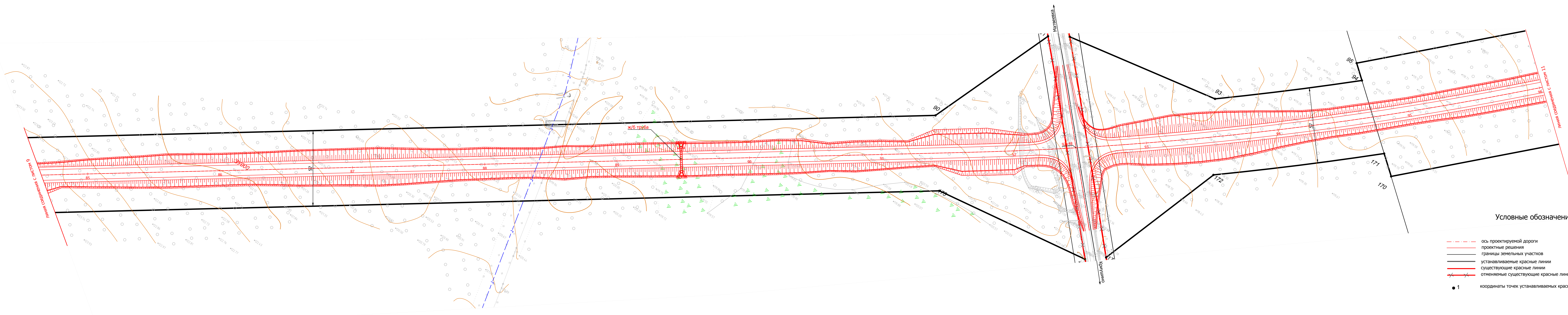
Условные обозначения:

- ось проектируемой дороги
- проектные решения
- границы земельных участков
- устанавливаемые красные линии
- 1 координаты точек устанавливаемых красных линий

Инв. № подл. Подп. и дата Взам. инв. №

Изм.	Кол.уч.	Лист	№ док.	Подп.	Дата

20/04/2018-ППТ



Условные обозначения:

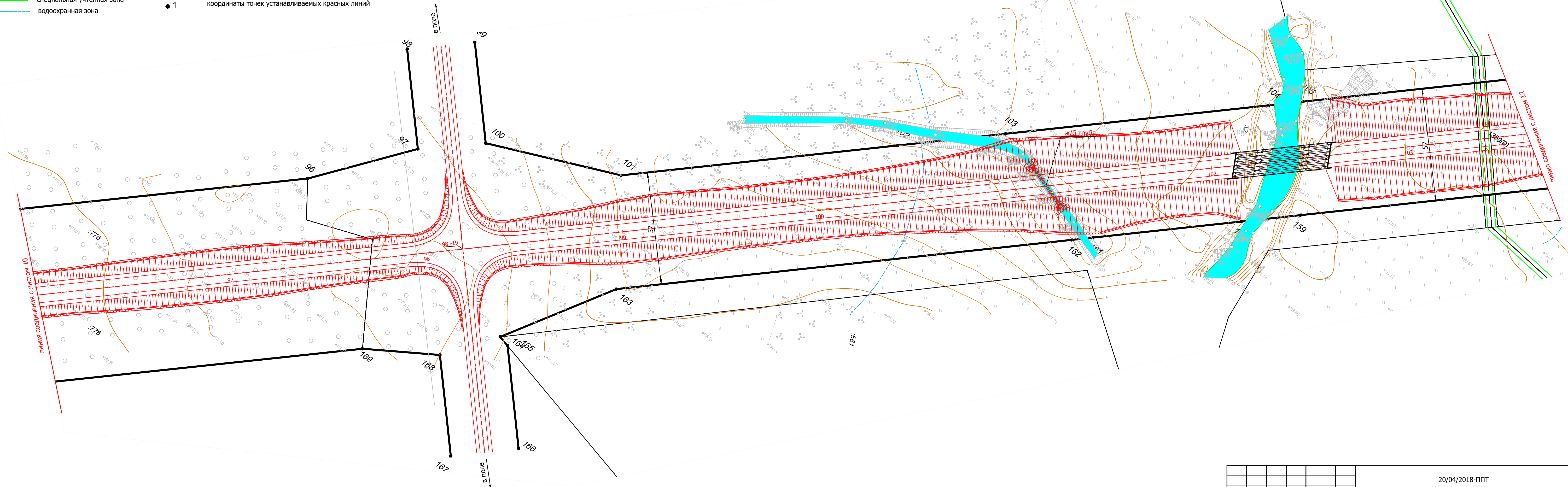
- ось проектируемой дороги
- проектные решения
- границы земельных участков
- устанавливаемые красные линии
- существующие красные линии
- отменяемые существующие красные линии
- 1 координаты точек устанавливаемых красных линий

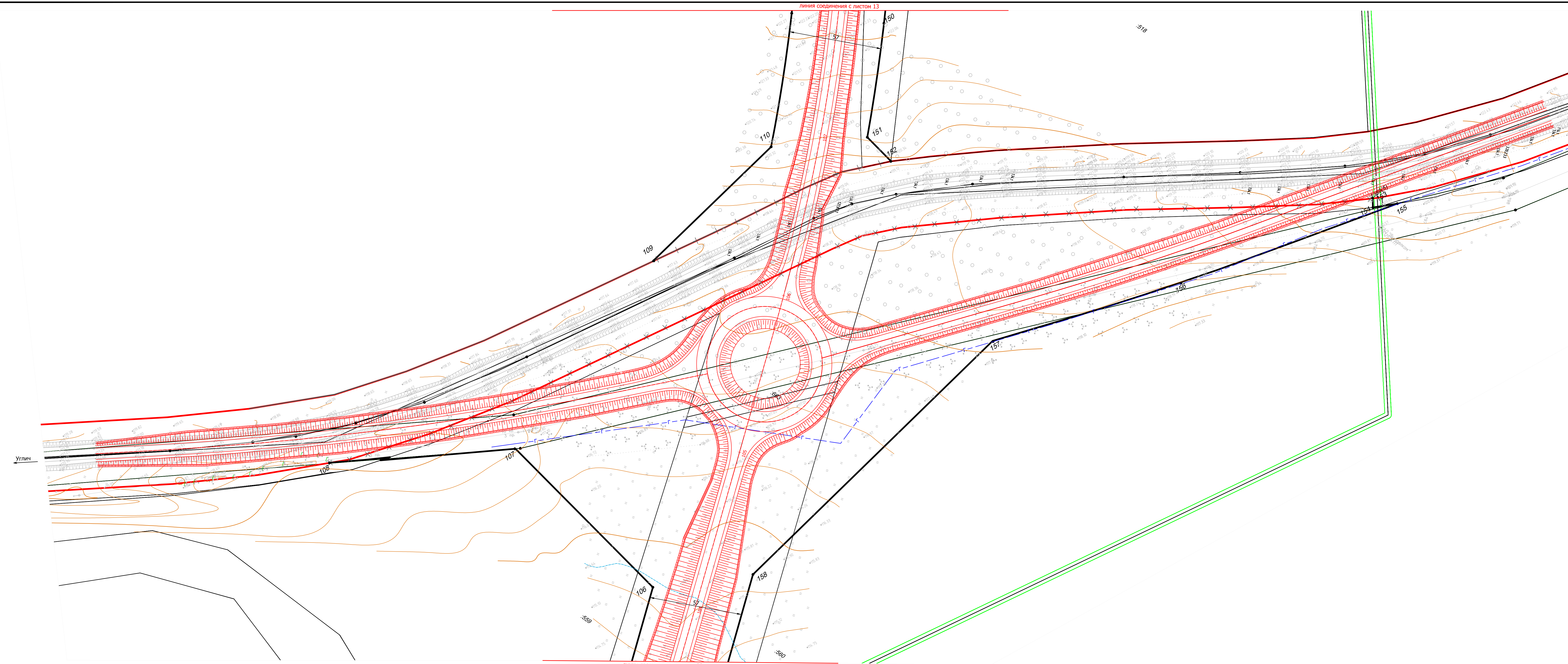
Инв. № подл. Подп. и дата. Вып. инв. №. Создано.

Изм.	Кол.уч.	Лист	№ док.	Подп.	Дата	20/04/2018-ППТ	Лист 10
------	---------	------	--------	-------	------	----------------	---------

Условные обозначения:

- - - ось проектируемой дороги
- — — проектные решения
- границы земельных участков
- — — специальная учтенная зона
- — — водоохранная зона
- устанавливаемые красные линии
- — — существующие красные линии
- X X отменяемые существующие красные линии
- 1 координаты точек устанавливаемых красных линий






- Условные обозначения:
- ось проектируемой дороги
 - проектные решения
 - границы земельных участков
 - специальная учетная зона
 - водоохранная зона
 - устанавливаемые красные линии
 - существующие красные линии
 - x отменяемые существующие красные линии
 - 1 координаты точек устанавливаемых красных линий

Лист № подл.
 Подл. и дата
 Взам. лист №

линия соединения с листом 13

линия соединения с листом 11



Условные обозначения:

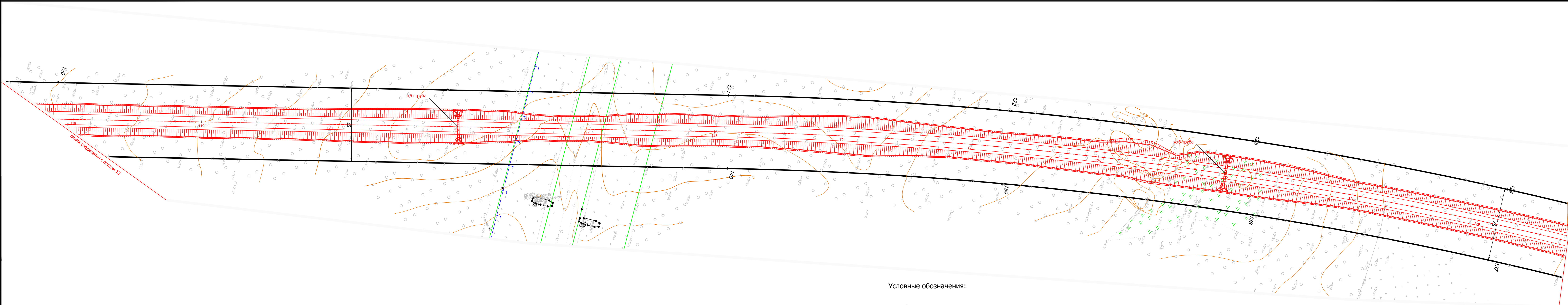
- ось проектируемой дороги
- проектные решения
- границы земельных участков
- устанавливаемые красные линии
- 1 координаты точек устанавливаемых красных линий

Изм.	Кол.уч.	Лист	№ док.	Подп.	Дата

20/04/2018-ППТ

Ивл. № подл. Подп. и дата Взам. инв. №

Создано



Условные обозначения:

- ось проектируемой дороги
- ▨ проектные решения
- границы земельных участков
- специальная учетная зона
- устанавливаемые красные линии
- 1 координаты точек устанавливаемых красных линий

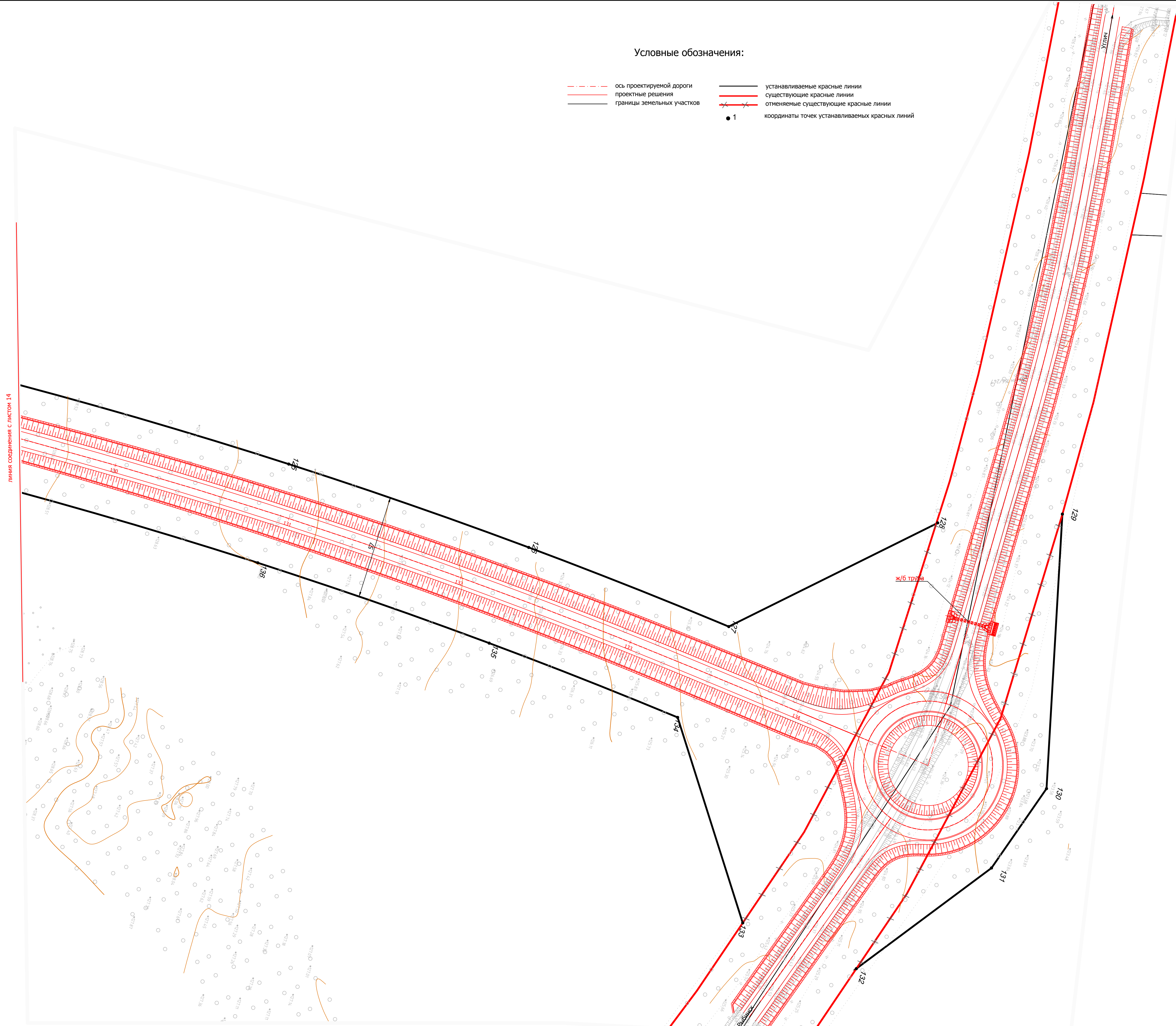
Инв. № подл. Подп. и дата Взам. инв. №

Изм.	Кол.уч.	Лист	№ док.	Подп.	Дата

20/04/2018-ППТ

Условные обозначения:


- ось проектируемой дороги
- проектные решения
- границы земельных участков
- устанавливаемые красные линии
- существующие красные линии
- отменяемые существующие красные линии
- 1 координаты точек устанавливаемых красных линий



линия соединения с листом 14

Лист № подл.	Подп. и дата	Взам. инв. №	Содержание

Изм.	Кол.уч.	Лист	№ док.	Подп.	Дата



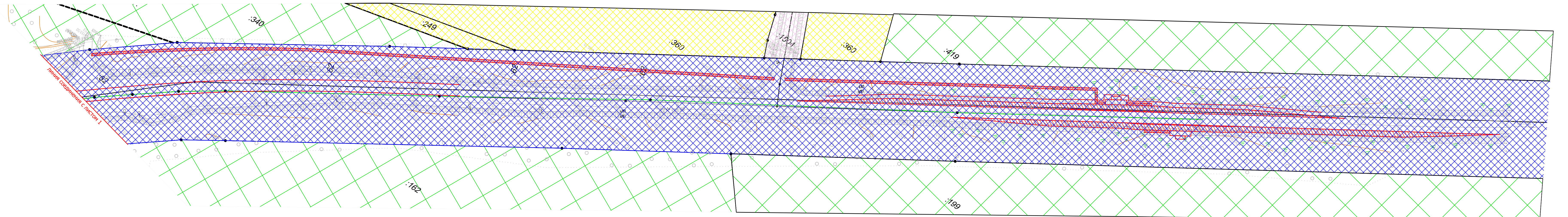
Условные обозначения:

- Земли промышленности, энергетики, транспорта и иного специального назначения (для эксплуатации а/д "Углич - Рыбинск")
- Земли промышленности, энергетики, транспорта и иного специального назначения (для эксплуатации а/д "Углич - Ростов")
- земли Администрации Слободского сельского поселения
- земли с/х назначения, частная собственность
- земли лесного фонда
- специальная учтенная зона
- зона планируемого размещения линейного объекта в постоянное пользование (автомобильная дорога)
- ось проектируемой дороги
- проектные решения
- границы земельных участков
- граница Слободского сельского поселения
- земли лесного фонда
- специальная учтенная зона










20/04/2018-ППТ					
Строительство автомобильной дороги Обход г. Углич в Угличском районе Ярославской области					
Изм.	Кол.уч.	Лист	№ док.	Подпись	Дата
Разраб.	Фролова			<i>Фролова</i>	
Пров.	Капаева			<i>Капаева</i>	
Н.контр.	Капаева			<i>Капаева</i>	
ГИП	Капаева			<i>Капаева</i>	
Чертеж границ зон планируемого размещения линейного объекта и объектов подлежащих переустройству М 1:1000					
Стадия	Лист	Листов			
П	1				
			ООО "Ивановдорпроект"		
Формат А4х6					

Создано
 Взам. инв. №
 Подп. и дата
 Инв. № подл.

линия соединения с листом 3

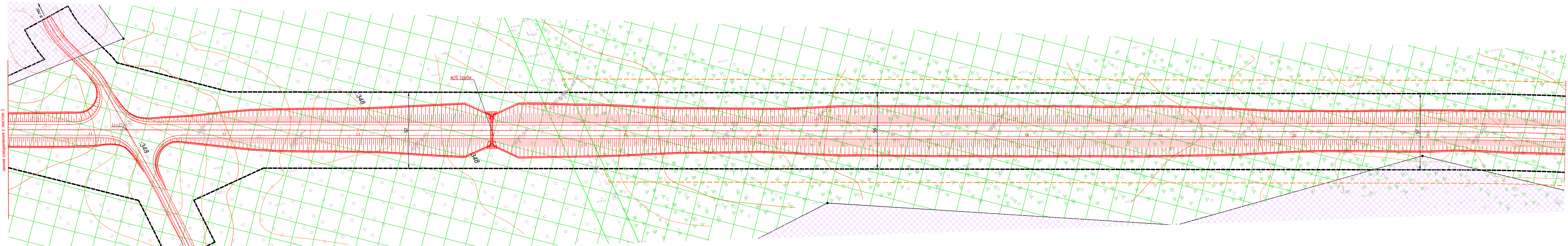


Условные обозначения:

-  зона планируемого размещения линейного объекта в постоянное пользование (автомобильная дорога)
-  ось проектируемой дороги
-  проектные решения
-  границы земельных участков
-  специальная учтенная зона
-  земли лесного фонда
-  Земли промышленности, энергетики, транспорта и иного специального назначения (для эксплуатации а/д "Углич - Ростов")
-  Земли промышленности, энергетики, транспорта и иного специального назначения (для эксплуатации а/д "Овинищи - Володинское - Горушка")
-  земли с/х назначения, частная собственность

Изм. № подл. Подп. и дата. Взам. инв. №

Изм.	Кол.уч.	Лист	№ док.	Подп.	Дата	20/04/2018-ППТ	Лист 2
------	---------	------	--------	-------	------	----------------	-----------




Условные обозначения:

- зона планируемого размещения линейного объекта в постоянное пользование (автомобильная дорога)
- ось проектируемой дороги
- проектные решения
- границы земельных участков
- специальная учтенная зона
- зона планируемого размещения линейного объекта во временное пользование
- земли лесного фонда
- земли Администрации Слободского сельского поселения

Инв. № подл. Подп. и дата Взам. инв. № Создано

Изм.	Кол.уч.	Лист	№ док.	Подп.	Дата

20/04/2018-ППТ



Условные обозначения:

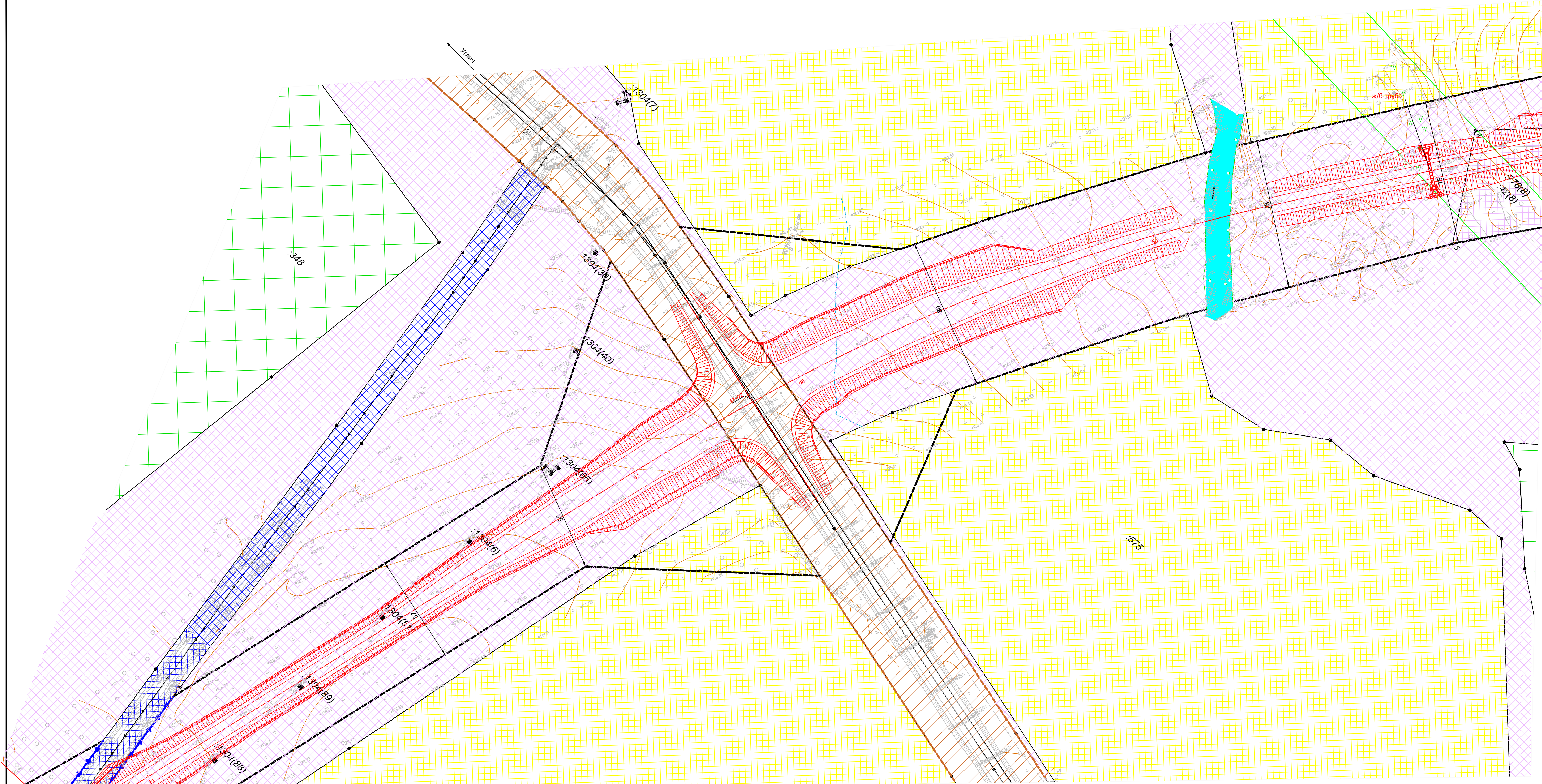
- зона планируемого размещения линейного объекта в постоянное пользование (автомобильная дорога)
- ось проектируемой дороги
- проектные решения
- границы земельных участков
- земли лесного фонда
- зона планируемого размещения линейного объекта во временное пользование

Инв. № подл. Подп. и дата Взам. инв. № Ссылочно


Изм.	Кол.уч.	Лист	№ док.	Подп.	Дата

20/04/2018-ППТ

Лист № подл. Подл. и дата. Вызам. шифр. №. Составлено




Условные обозначения:

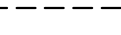









-  зона планируемого размещения линейного объекта в постоянное пользование (автомобильная дорога)
-  ось проектируемой дороги
-  проектные решения
-  границы земельных участков
-  земли лесного фонда
-  земли с/х назначения, частная собственность
-  земли Администрации Слободского сельского поселения
-  специальная учтенная зона
-  Земли промышленности, энергетики, транспорта и иного специального назначения (для эксплуатации а/д "Углич - Клементьево")
-  Земли промышленности, энергетики, транспорта и иного специального назначения (для эксплуатации а/д "Мухино - Калиновка - Ермолово")
-  водоохранная зона

линия соединения с листом 7

26

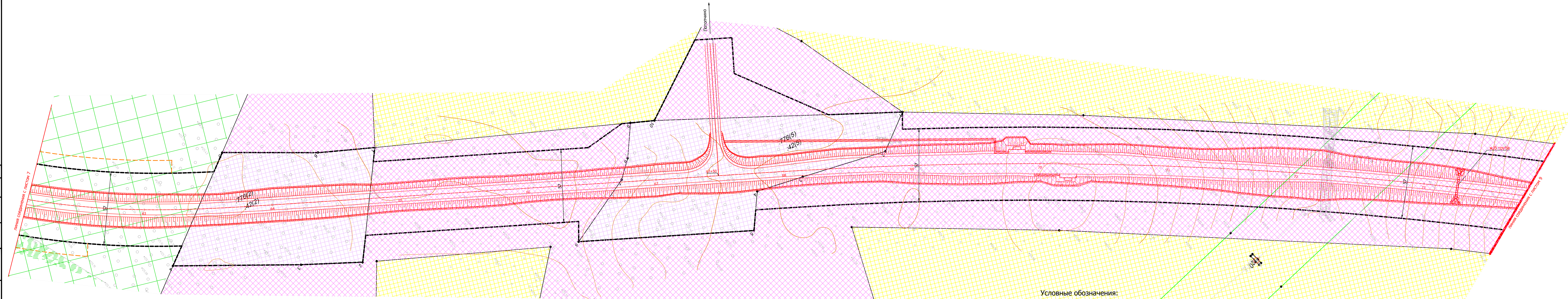


Условные обозначения:

-  зона планируемого размещения линейного объекта в постоянное пользование (автомобильная дорога)
-  ось проектируемой дороги
-  проектные решения
-  границы земельных участков
-  земли лесного фонда
-  земли с/х назначения, частная собственность
-  земли Администрации Слободского сельского поселения
-  специальная учтенная зона
-  зона планируемого размещения линейного объекта во временное пользование
-  водоохранная зона

Изм.	Кол.уч.	Лист	№ док.	Подп.	Дата

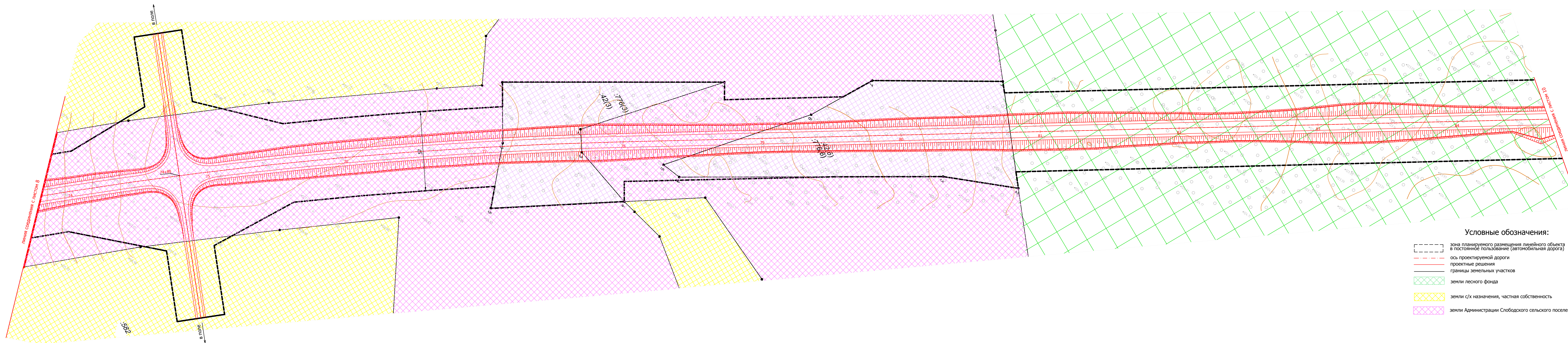
20/04/2018-ППТ



Условные обозначения:

- земли Администрации Слободского сельского поселения
- земли с/х назначения, частная собственность
- земли лесного фонда
- специальная учтенная зона
- зона планируемого размещения линейного объекта в постоянное пользование (автомобильная дорога)
- ось проектируемой дороги
- проектные решения
- границы земельных участков
- зона планируемого размещения линейного объекта во временное пользование

Лист № подл. Подп. и дата. Взам. инв. №. Создано

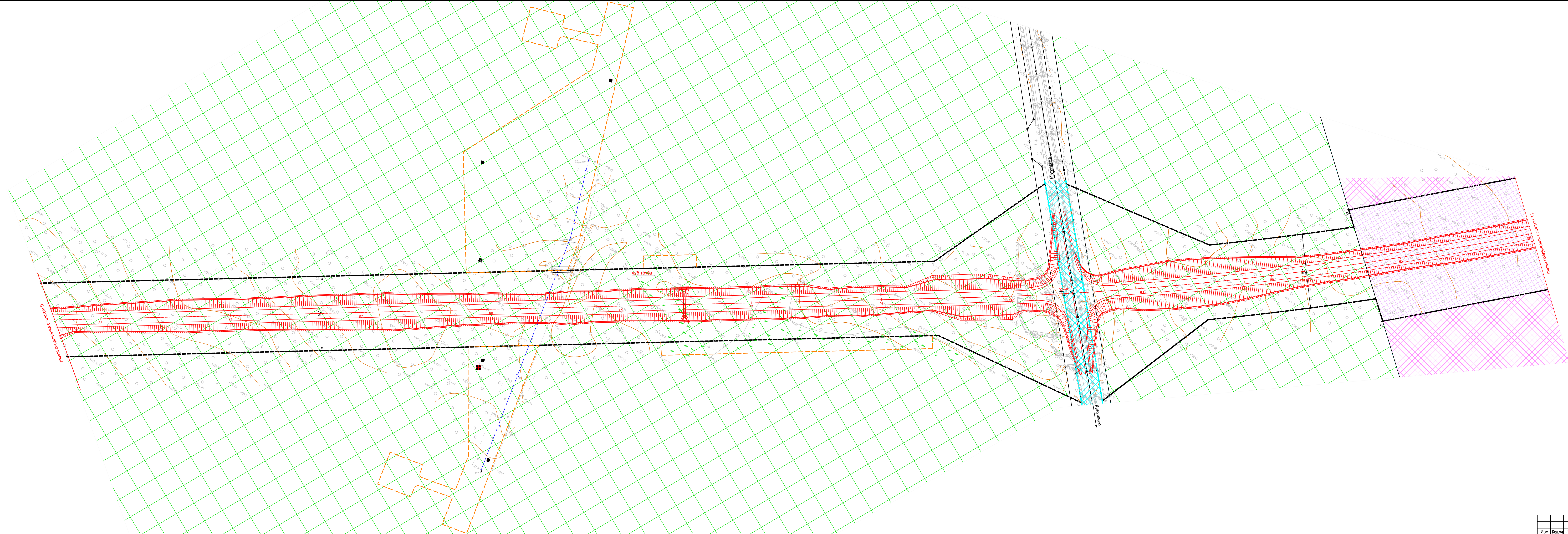


Условные обозначения:

- зона планируемого размещения линейного объекта в постоянное пользование (автомобильная дорога)
- ось проектируемой дороги
- проектные решения
- границы земельных участков
- земли лесного фонда
- земли с/х назначения, частная собственность
- земли Администрации Слободского сельского поселения

Изм.	Кол.уч.	Лист	№ док.	Подп.	Дата

20/04/2018-ППТ



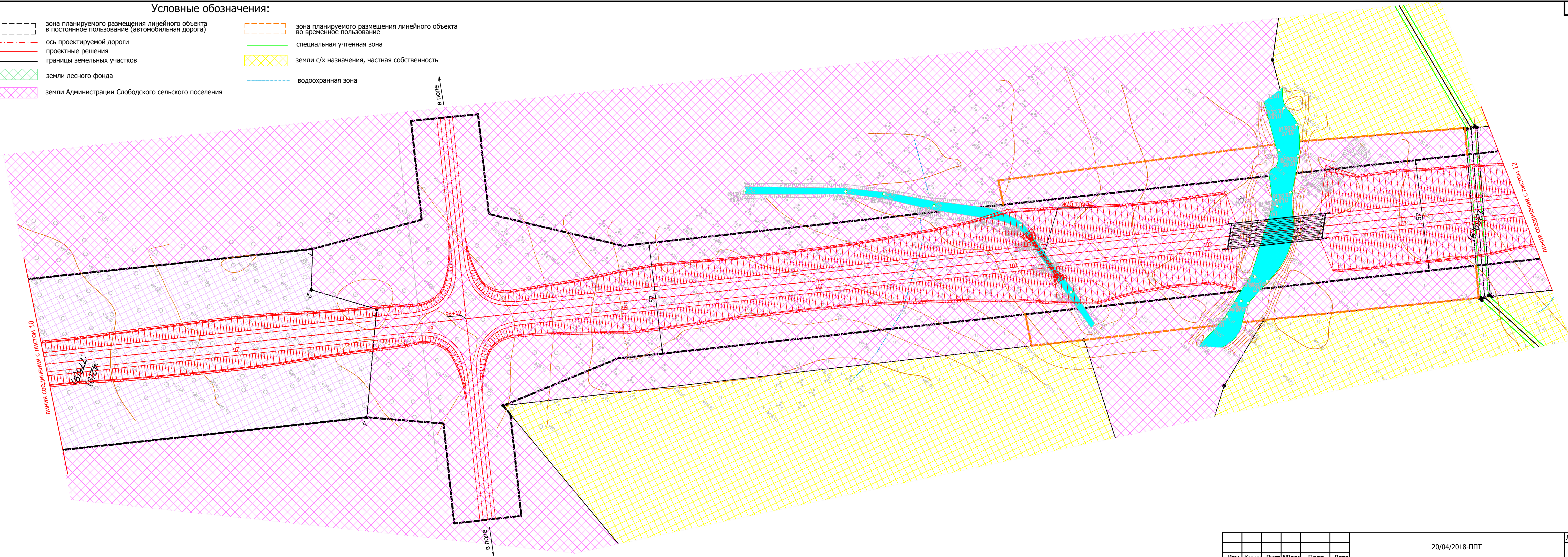
Условные обозначения:

- зона планируемого размещения линейного объекта в постоянное пользование (автомобильная дорога)
- ось проектируемой дороги
- проектные решения
- границы земельных участков
- земли лесного фонда
- земли с/х назначения, частная собственность
- Земли промышленности, энергетики, транспорта и иного специального назначения (для эксплуатации а/д "Матвеевка - Криушино")
- земли Администрации Слободского сельского поселения
- зона планируемого размещения линейного объекта во временное пользование

Имя: N, Кол-во: 1, Лист: 10 из 10, Дата: 20/04/2018, Формат: А3x5

Условные обозначения:

- зона планируемого размещения линейного объекта в постоянное пользование (автомобильная дорога)
- зона планируемого размещения линейного объекта во временное пользование
- ось проектируемой дороги
- специальная учтенная зона
- проектные решения
- границы земельных участков
- земли лесного фонда
- водоохранная зона
- земли Администрации Слободского сельского поселения
- земли с/х назначения, частная собственность
- водоохранная зона



линия соединения с листом 10

6/92/2
6/92/4

ж/б труба

линия соединения с листом 12

в поле

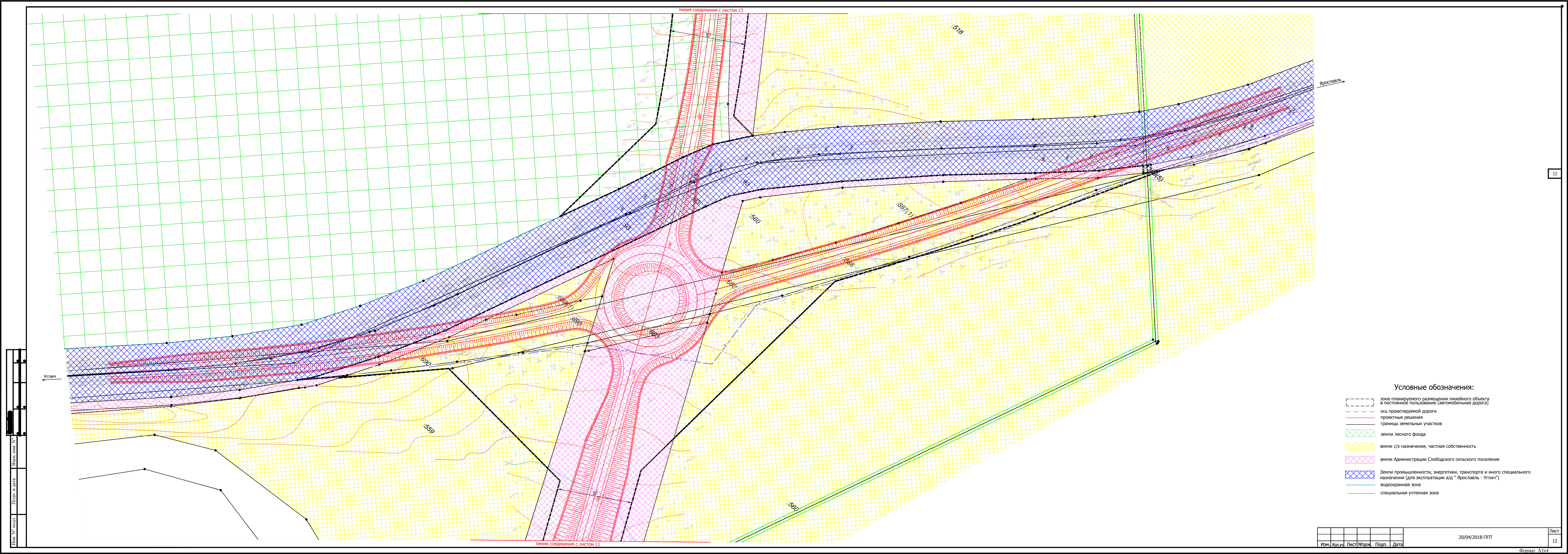
в поле

Изм. № подл. Подл. и дата Взам. инв. №

Изм.	Кол.уч.	Лист	№доку.	Подп.	Дата

20/04/2018-ППТ

Лист 11



линия соединения с листом 13


518

Ярославль

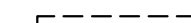






Углич

- Условные обозначения:**
- зона планируемого размещения линейного объекта в постоянное пользование (автомобильная дорога)
 - ось проектируемой дороги
 - проектные решения
 - границы земельных участков
 - земли лесного фонда
 - земли с/х назначения, частная собственность
 - земли Администрации Слободского сельского поселения
 - Земли промышленности, энергетики, транспорта и иного специального назначения (для эксплуатации а/д "Ярославль - Углич")
 - водоохранная зона
 - специальная учтенная зона

линия соединения с листом 11



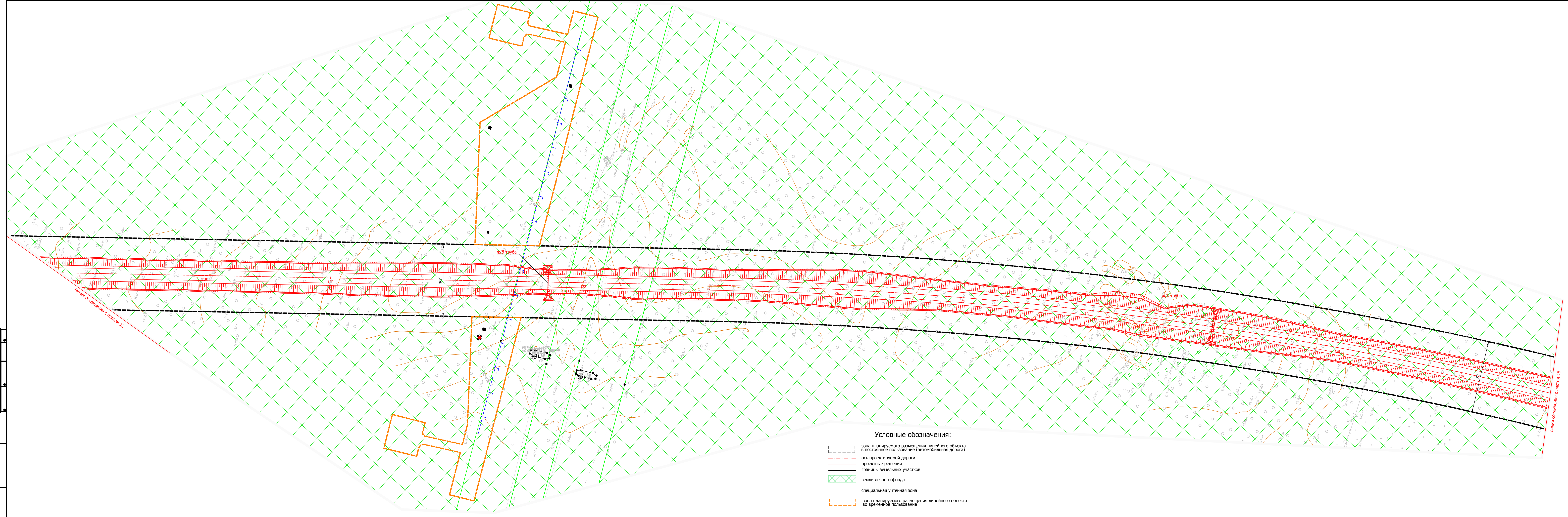
Условные обозначения:

-  зона планируемого размещения линейного объекта в постоянное пользование (автомобильная дорога)
-  ось проектируемой дороги
-  проектные решения
-  границы земельных участков
-  земли лесного фонда
-  земли Администрации Сlobодского сельского поселения
-  земли с/х назначения, частная собственность

Изм.	Кол.уч.	Лист	№ док.	Подп.	Дата

20/04/2018-ППТ

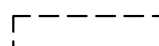





Изм. № подл.
Подп. и дата
Взам. инв. №
Ссылочно

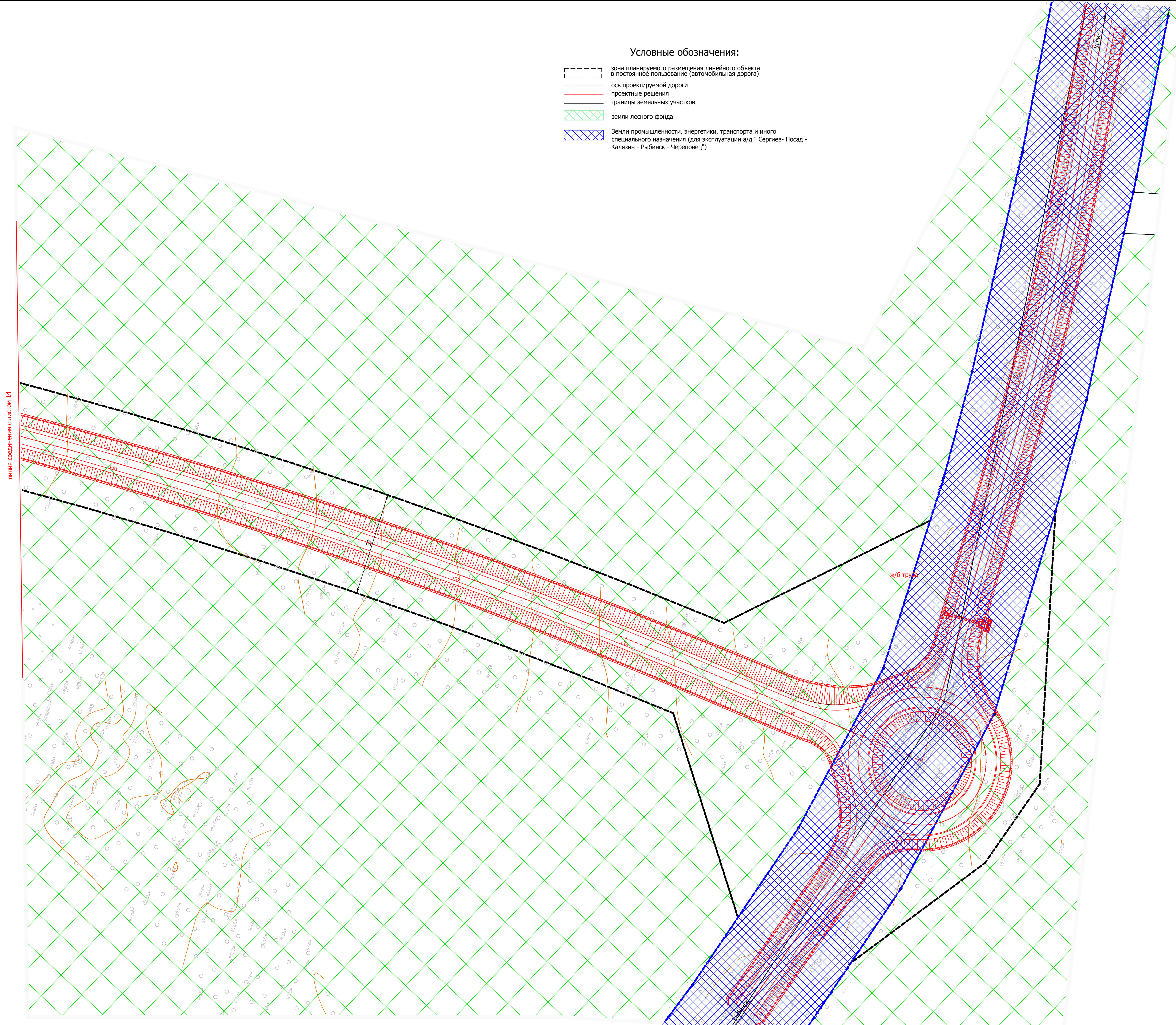


Условные обозначения:

- зона планируемого размещения линейного объекта в постоянное пользование (автомобильная дорога)
- ось проектируемой дороги
- проектные решения
- границы земельных участков
- земли лесного фонда
- специальная учтенная зона
- зона планируемого размещения линейного объекта во временное пользование

Условные обозначения:

-  зона планируемого размещения линейного объекта в постоянное пользование (автомобильная дорога)
-  ось проектируемой дороги
-  проектные решения
-  границы земельных участков
-  земли лесного фонда
-  Земли промышленности, энергетики, транспорта и иного специального назначения (для эксплуатации а/д "Сергиев-Посад - Калезин - Рыбинск - Череповец")



линия соединения с листом 14

Ж/Б трасса

Лист № подл.	Титул и дата	Взам. инв. №	Создано

Изм.	Кол.ч.	Лист	№ док.	Подп.	Дата

20/04/2018-ПТТ