

Утверждена

(наименование документа об утверждении, включая наименования органов государственной власти или

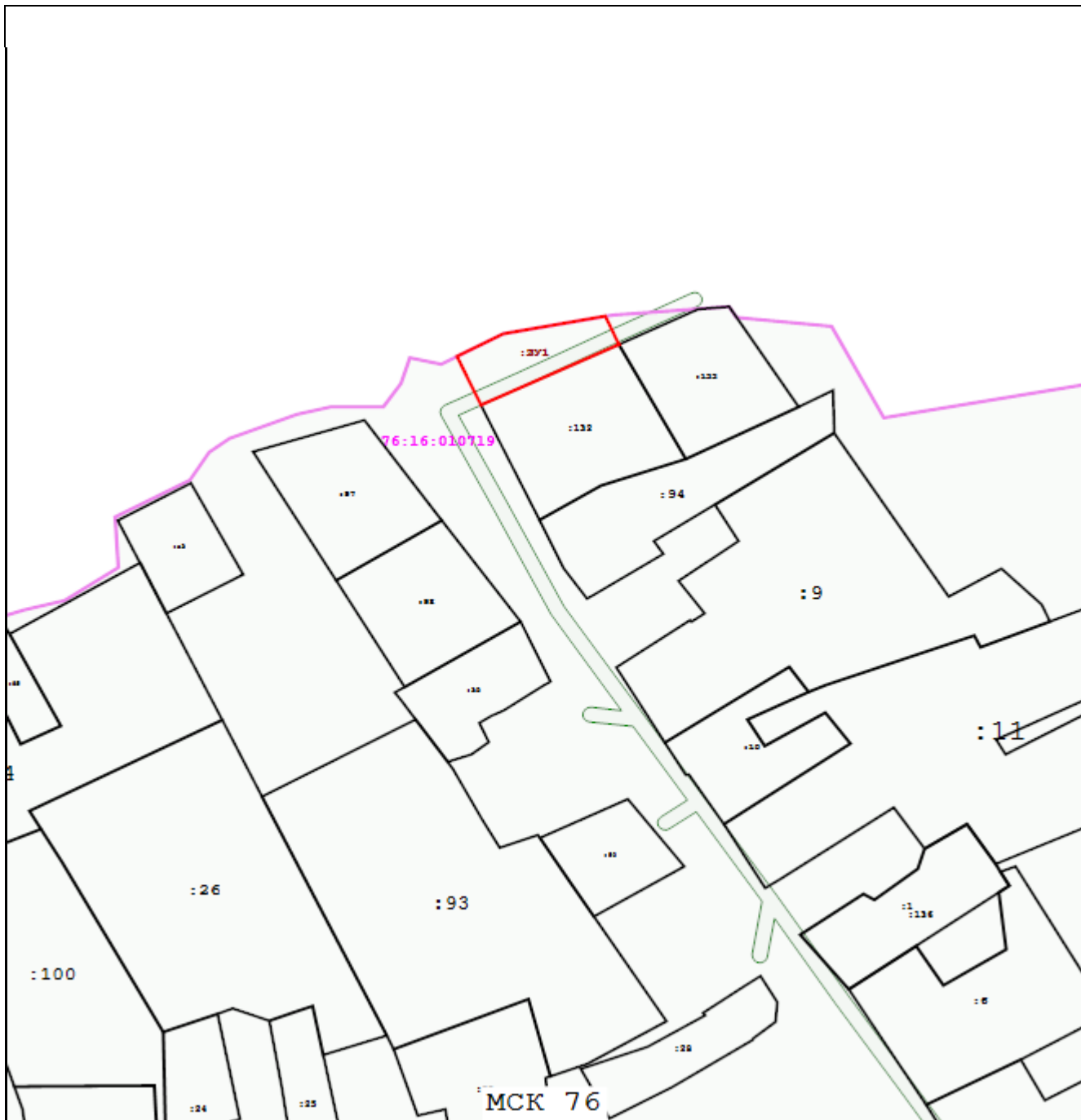
органов местного самоуправления, принявших решение об утверждении схемы или

подписавших соглашение о перераспределении земельных участков)

от _____ № _____








Схема расположения земельного участка или земельных участков на кадастровом плане территории

Условный номер земельного участка	76:16:010719:ЗУ1	
Площадь земельного участка	803 м ²	
Обозначение характерных точек границ	Координаты, м	
	X	Y
1	2	3
1	338 880,42	1 244 690,79
н1	338 897,10	1 244 682,95
н2	338 905,03	1 244 698,00
н3	338 911,00	1 244 731,09
2	338 901,30	1 244 735,36
1	338 880,42	1 244 690,79



Масштаб 1:2 000

Условные обозначения:

-  - Существующая часть границы, имеющиеся в ЕГРН сведения о которой достаточны для определения ее местоположения
-  - Вновь образованная часть границы, сведения о которой достаточны для определения ее местоположения
-  - вновь образованный земельный участок
-  - кадастровый номер земельного участка
-  - Граница зоны с особыми условиями использования территории
-  - Граница кадастрового квартала
-  - Кадастровый квартал