

Утверждена

(наименование документа об утверждении, включая наименования органов государственной власти или

органов местного самоуправления, принявших решение об утверждении схемы или

подписавших соглашение о перераспределении земельных участков)

от _____ № _____








Схема расположения земельного участка или земельных участков на кадастровом плане территории

Условный номер земельного участка	76:16:010719:ЗУ1	
Площадь земельного участка	2 121 м ²	
Обозначение характерных точек границ	Координаты, м	
	X	Y
1	2	3
н1	338 666,46	1 244 803,04
н2	338 625,07	1 244 828,82
н3	338 623,70	1 244 789,52
н4	338 618,52	1 244 738,98
н5	338 624,72	1 244 737,08
н1	338 666,46	1 244 803,04



Масштаб 1:2 000

Условные обозначения:

-  - Существующая часть границы, имеющиеся в ЕГРН сведения о которой достаточны для определения ее местоположения
-  - Вновь образованная часть границы, сведения о которой достаточны для определения ее местоположения
-  - вновь образованный земельный участок
-  - кадастровый номер земельного участка
-  - Граница зоны с особыми условиями использования территории
-  - Кадастровый квартал
-  - Граница кадастрового квартала