

Утверждена

(наименование документа об утверждении, включая наименования органов государственной власти или

органов местного самоуправления, принявших решение об утверждении схемы или

подписавших соглашение о перераспределении земельных участков)

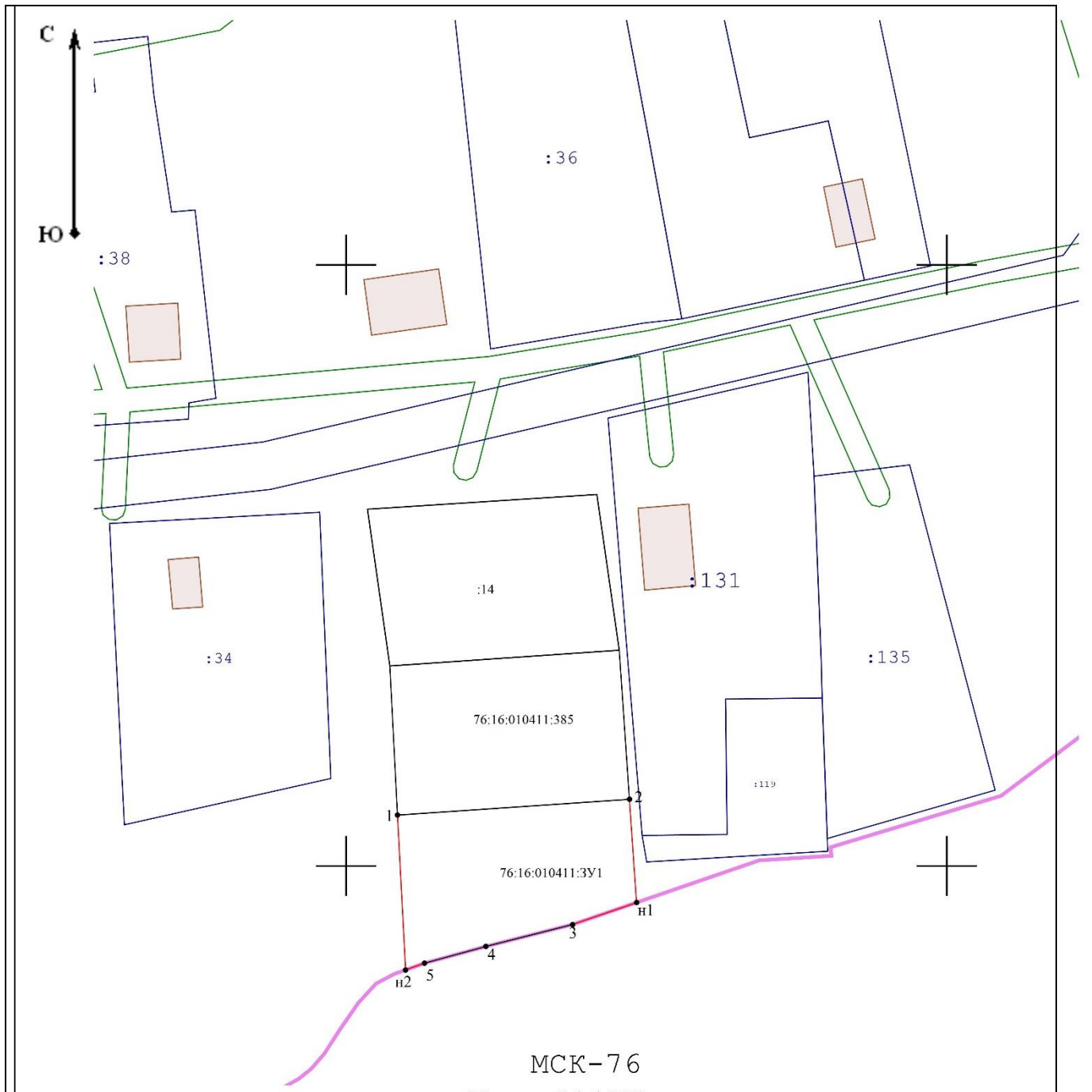
от _____ № _____

Схема

расположения земельного участка на кадастровом плане территории







Адрес объекта: Ярославская область, р-н. Угличский, волость. Маймерская, д. Красны

Условный номер земельного участка	76:16:010411:ЗУ1	
Площадь земельного участка	842 м ²	
Обозначение характерных точек границ	Координаты, м	
	X	Y
1	2	3
1	350 008,47	1 228 308,59
2	350 011,10	1 228 347,22
н1	349 993,92	1 228 348,40
3	349 990,24	1 228 337,74
4	349 986,62	1 228 323,30
5	349 983,83	1 228 313,08
н2	349 982,69	1 228 309,93
1	350 008,47	1 228 308,59



МСК-76
 Масштаб 1:1 000

Условные обозначения:

-  - Вновь образованная часть границы, сведения о которой достаточны для определения ее местоположения
-  - Границы земельных участков, сведения о которых содержатся в ЕГРН
-  - образуемый участок
- :ЗУ1
- 76:16:010411 - Номер кадастрового квартала
-  - Границы кадастрового квартала
-  - Границы нежилого здания, сведения о котором содержатся в ЕГРН
-  - Охранная зона ВЛ-0,4 ква ф 125 п/ст Углич (3001681) реестровый номер 76:16-6.212