

## Утверждена

(наименование документа об утверждении, включая наименования органов государственной власти или

органов местного самоуправления, принявших решение об утверждении схемы или

подписавших соглашение о перераспределении земельных участков)

от \_\_\_\_\_ № \_\_\_\_\_








### Схема расположения земельного участка или земельных участков на кадастровом плане территории

Условный номер земельного участка	76:16:000000:ЗУ1	
Площадь земельного участка	4 000 м <sup>2</sup>	
Обозначение характерных точек границ	Координаты, м	
	X	Y
<b>1</b>	<b>2</b>	<b>3</b>
1	357 440,00	1 229 615,70
2	357 490,08	1 229 652,58
3	357 491,54	1 229 675,81
4	357 485,45	1 229 689,89
5	357 470,93	1 229 702,61
6	357 407,41	1 229 658,11
7	357 440,00	1 229 615,70
1	357 440,00	1 229 615,70



Масштаб 1:2 000

**Условные обозначения:**

- 
- Существующая часть границы, имеющиеся в ЕГРН сведения о которой достаточны для определения ее местоположения
- 
- Вновь образованная часть границы, сведения о которой достаточны для определения ее местоположения
- 
- вновь образованный земельный участок
- 
- кадастровый номер земельного участка
- 
- Граница зоны с особыми условиями использования территории
- 
- Граница кадастрового квартала
- 
- Кадастровый квартал