

ПРОТОКОЛ № 2

Заседание Общественной комиссии по реализации проекта «Решаем вместе!» на 2020-2024 годы на территории Угличского муниципального района по подведению итогов приема предложений предлагаемых мероприятий и функций общественной территории, выбранной для участия во Всероссийском конкурсе «Исторические поселения и малые города»

11.04.2022

г. Углич

На заседании присутствовали:

- Задворнова Ольга Валерьевна – первый заместитель Главы Администрации Угличского муниципального района, председатель комиссии;
 - Ставицкая Светлана Владимировна – Глава городского поселения Углич, заместитель председателя комиссии (по согласованию);
 - Куренкова Наталья Владимировна – главный специалист по реализации муниципальных программ МУ «Комплексный центр обслуживания» Угличского муниципального района, секретарь комиссии.
- Члены комиссии:
- Аракчеева Марина Анатольевна – Глава Слободского сельского поселения (по согласованию);
 - Арнаутова Ольга Михайловна – Начальник МУ «Комплексный центр обслуживания» Угличского муниципального района;
 - Велиева Ирина Владимировна – председатель ТОС «Левобережный» (по согласованию);
 - Куприн Александр Евгеньевич – Председатель Думы Угличского муниципального района (по согласованию);
 - Воронова Юлия Алексеевна – индивидуальный предприниматель (по согласованию);
 - Городецкая Вера Михайловна – координатор Угличского отделения Ресурсного Центра СО НКО ЯО, член Общественной палаты Угличского муниципального района (по согласованию);
 - Дгебуадзе Любовь Ивановна – Председатель Муниципального Совета городского поселения Углич (по согласованию);
 - Дружкова Ольга Анатольевна – заместитель Главы Администрации Угличского муниципального района;
 - Ерохина Марина Сергеевна – начальник отдела дорожного хозяйства и благоустройства МУ «Центр комплексного обслуживания» городского поселения Углич (по согласованию);
 - Калашникова Елена Викторовна – первый заместитель Главы Администрации городского поселения Углич (по согласованию);
 - Кукушкина Вероника – директор автономной некоммерческой организации «Содействие развитию территориального общественного самоуправления города

- Владимировна Углич» - член Общественной палаты Угличского муниципального района (по согласованию);
- Куликова Елена Леонидовна – советник Главы Администрации Угличского муниципального района;
 - Курилова Людмила Михайловна – Председатель Общественной палаты Угличского муниципального района (по согласованию);
 - Накладова Надежда Владимировна – председатель ТОС «Центральный» (по согласованию);
 - Новикова Анастасия Сергеевна – начальник Управления экономики и прогнозирования Администрации Угличского муниципального района;
 - Родионова Варвара Дмитриевна – Директор Фонда архитектуры исторического Углича
 - Родомакина Ольга Александровна – начальник Управления муниципального имущества, градостроительства и земельных отношений Администрации Угличского муниципального района;
 - Салтыков Денис Борисович – и.о. начальника отдела военно-мобилизационной работы, гражданской обороны и чрезвычайных ситуаций Администрации Угличского муниципального района;
 - Третьяков Евгений Юрьевич – заместитель Главы Администрации городского поселения Углич по вопросам жилищно-коммунального хозяйства – начальник Управления обеспечения жизнедеятельности (по согласованию);
 - Федорова Лилия Анатольевна – начальник Управления физической культуры, спорта и молодежной политики Угличского муниципального района;
 - Ходосовцев Алексей Олегович – начальник отдела проектирования Администрации городского поселения Углич (по согласованию);

Кворум для принятия решения имеется.

ПОВЕСТКА ЗАСЕДАНИЯ:

1. Подведение итогов приема предложений жителей Углича предлагаемых мероприятий и функций общественной территории, на которой будет реализовываться проект в рамках Всероссийского конкурса лучших проектов создания комфортной городской среды «Исторические поселения и малые города».

СЛУШАЛИ:

1. Задворнову О.В. о проведении сбора предложений.
2. Воронову Ю.А. о результатах приема предложений и общественных обсуждений по предлагаемым мероприятиям и функциям территории.

В целях обеспечения участия города Углича во Всероссийском конкурсе «Исторические поселения и малые города» Министерства строительства Российской Федерации прием предложений проводился с 23 марта 2022 по 10 апреля 2022 на основании Постановления Администрации города Углича № 68 от 23 февраля 2022 в рамках мероприятий, интервьюирования и путем заполнения электронных анкет. Было принято 56 развернутых анкет. Проведено 15 интервью. Проведены встречи с Угличским родословно-краеведческим обществом им. Ф.Х. Кисселя; студентами угличского

индустриально-педагогического общества, участниками детской Архитектурной мастерской, сообществом экскурсоводов. Проведена встреча по культурному программированию территории. Во внимание было принято градостроительное исследование, проведенное в рамках разработки концепции развития общественных пространств (матер-плана), а также комментарии участников проектной мастерской по выбору территории (17.03.2022).

Итоги приема предложений были подведены методом контент-анализа:

Что вы считаете важными и ценными объектами на территории проекта?

1. Территория бывшего Зеленхоза (частная собственность)
2. Алексеевский монастырь и путь к нему, ценные виды.
3. Дом детства – как место, связанное с эвакуацией детей блокадного Ленинграда.
4. Мосты через Каменский ручей.
5. Ручей как ценный ландшафт и природная территория.
6. Само пространство площади – въездные ворота города.
7. Автовокзал как функция и как само здание.
8. Возможность парковки в центре города.
9. Солунский сквер.
10. Пожарная каланча.
11. Рынок – возможность купить зелень, овощи.
12. Дом Серебренниковых.
13. Кафе ВОЛГА – культовое место.

Какие важные проблемы нужно решить на этой территории проекта?

1. Территория бывшего Зеленхоза (не используется).
2. Опасения, что новый жилой район испортит территорию.
3. Мосты через ручей требуют ремонта.
4. Дорожное покрытие на всей территории требует капремонта.
5. Нет инфраструктуры для пешеходов.
6. Опасное передвигаться как на транспорте, так и пешком – (знаки, пешеходные переходы).
7. Автостанция в запущенном состоянии.
8. Магазин автозапчастей выглядит запущенным.
9. Нет организованных мест для торговли.
10. Состояние общественного туалета.
11. Состояние ручья – зарос, заброшен, застроен.
12. Стоки и канализация, влияние на ручей.
13. Ливневка и дренажная система отсутствуют.
14. Освещение отсутствует.
15. Стихийная парковка всех видов транспорта.
16. Озеленение: «Добавить красок, сейчас мрачно и грязно».
17. Приезжаешь в город и утыкаешься в мусорный контейнер.
18. Состояние памятников архитектуры и фоновой застройки.
19. Хаотичный рынок.
20. Пешеходные тупики, нет кольцевых променадов.

«Отсутствие какого-либо благоустройства, тротуаров и дорожных покрытий, общее запущенное и необустроенное состояние местности. При важности в системе коммуникаций центра города и наличии особо ценных памятников архитектуры малая

доступность территории, неудобное и недостаточное сообщение». Евгений Лууконен, историк, сотрудник Угличского историко-архитектурного и художественного.

Что вы считаете важным улучшить на этой территории?

«Скучно и больно ходить по этому месту».

«Привести в порядок эту территорию давно пора. Считаю, что она вся просит улучшения, находится в центре города, а такой вид, будто окраина».

«Визуальную гармонию - привести в порядок эту территорию: разровнять, газончики, сделать удобную пешую и транспортную доступность, чтобы было комфортное времяпровождение и у туристов хорошее впечатление складывалось о города. Всё-таки встречают по одежке!»

«Не должно быть открытых неухоженных земельных участков, приведение в порядок существующих сооружений (что бы их внешний вид вписывался в концепцию)»

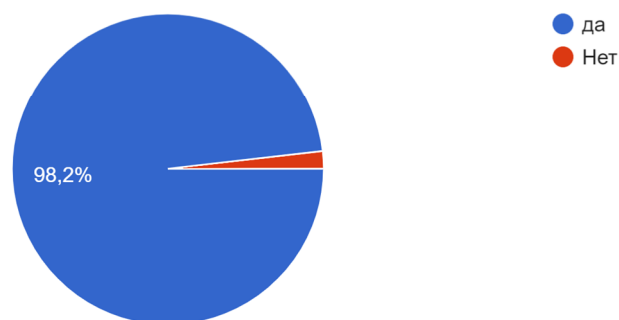
«Создать удобную схему движения транспорта и пешеходов. Ландшафтный дизайн.»

1. Каменский Ручей:

- Русло ручья освободить от забора, сохранить ивы вдоль ручья, не нарушать природного ландшафта
- Важно уделить внимание руслу Каменного ручья - очистить, сделать максимально доступным. Важно улучшить облик мостов и труб для протока воды, сделать их эстетичными. Поскольку бетонные конструкции, оголовки труб постоянно разрушаются, возможно, рациональнее и более эстетично применять габионы.
- Очистить ручей, заасфальтировать площадь, создать зеленую зону с тренажерами
- Сохранить, очистить, наводнить ручей, развить рекреационную инфраструктуру.

Считаете ли вы, что Каменский ручей требует дополнительного внимания по его очистке, оформлению, освещению и созданию прогулочной зоны вдоль него?

55 ответов



2. Мосты через Каменский ручей привести в порядок.

3. Освещение территории.

4. Место для прогулок с ребенком.

Создать площадь для прогулки , детские площадки

5. Автостанция:

Создать навесы для пассажиров

Так как на месте бывшего Центрального рынка будет жилой квартал, то автостанция необходимо перенести.

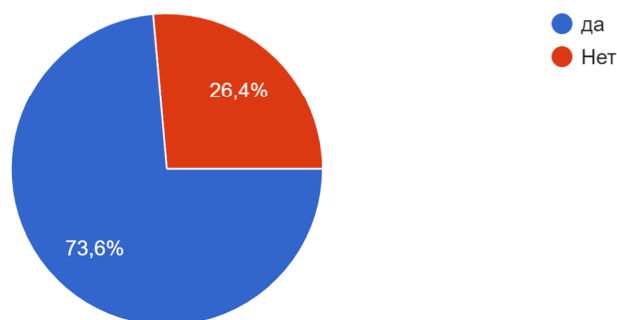
6. Рынок, ярмарка.

- Создать места для ярмарочной, фермерской торговли.

- Предусмотреть торговую зону для бабушек, чтобы они не занимали весь тротуар.

Считаете ли вы важным сохранить место для небольшого рынка на территории Каменского ручья и базарной площади?

53 ответа



В чем ценность рынка на этой территории?

- Нахоженное место
- Доступность – центр города, удобное расположение
- Традиция, привычка
- История, место торга, культовое место
- Близко
- Самобытность
- Стабильность
- Колорит провинциального городка
- Пешеходный и автомобильный трафик
- Возможность бабушек подзаработать
- Возможность купить местные, недорогие, экологически чистые продукты, рассаду.

«Если этот рынок будет по типу европейского, где всё приведено к стандарту, красиво оформленные витрины, единый стиль прилавков, как хотят сделать по новому проекту парка победы, а не желтый брезентовый ряд туртропы, то небольшой базар а-ля фрукты, овощи, хлеб, молоко, мясо имеет место быть - от дополнительных рабочих мест люди не откажутся»).

«Ценности рынка не вижу. Территория не облагороженная, эстетической красоты не несет, как и контингент там обитаемый, для торговцев возможно сделать облагороженные торговые повелительны, за которые они будут платить арендную плату, и соответственно нести ответственность»).

7. Облик исторических зданий.

8. Озеленение.

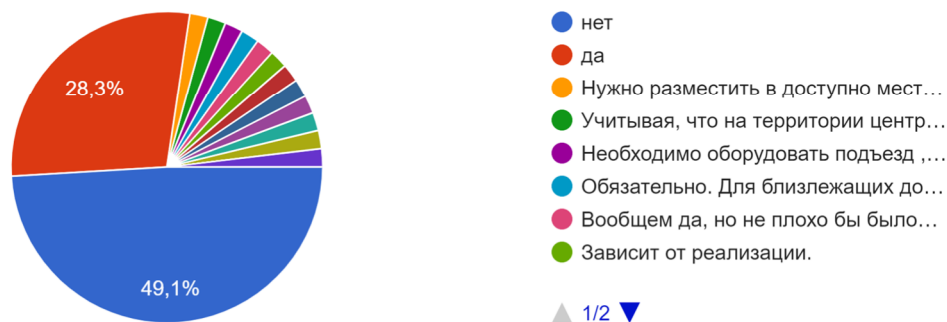
- Посадить деревья и цветы

- Сделать территорию более зеленой, посадить деревья по краю ручья

9. Мусор и мусорные контейнеры.

Поддерживаете ли вы размещение контейнерной площадки для мусора на территории пешеходной зоны и остановки автобусов?

53 ответа



Предложения по решению проблемы сбора мусора.

- Нужно разместить в доступно месте, но не на виду.
- Размещение необходимо совместить с общественным туалетом
- Обязательно. Для близлежащих домов нет другой мусорки
- Площадка должна быть, чтобы ручей не замусорили еще больше
- Необходимо оборудовать подъезд, своевременную уборку
- Учитывая, что на территории центрального рынка строятся жилые многоквартирные дома, контейнеры для мусора необходимы. Но оставлять их на территории пешеходной зоны недопустимо, далеко убирать тоже не стоит, но и во дворах их ставить также недопустимо.
- Их надо расположить так, что бы были не приметны
- Нужен, но не в таком исполнении как в спальных районах
- Если это будут урны для мусора - это необходимость, но если контейнеры к которым приезжает машина, то нет смысла облагораживать все равно там будет свалка.
- 50 на 50 там будут и туристы и угличане приезжать выходить смотришь по сторонам «Ух,ты!», какая достопримечательность мусорный контейнер) если она будет закрытое и т.д. тогда да, а так весь мусор разлетится по всей территории этой.
- Считаю, что в центре города, в районе основных туристических маршрутов контейнерные площадки должны иметь цивилизованный вид, размещаться в удобных, но не слишком заметных местах. Площадку следует разместить ближе к жилой застройке, а на территории пешеходной зоны размещать урны.
- Маленькие компактные точки сбора должны быть
- Не плохо бы было сменить в данной зоне оборудование для сбора ТБО.
- Привести все в благоприятный для отдыха вид (убрать мусор и вывезти старые завалы).
- Заставить домовладельцев поддерживать порядок возле своих домохозяйств!

10. Дороги

Как пешеход я мало, что могу сказать, поскольку мало там бываю. Как водителя меня волнует полное отсутствие дорожного покрытия на территории стоянки около автостанции. С неё просто невозможно выехать!!!

11. Тротуары.

- Сделать как минимум тротуар до монастыря, соединив тем самым весь исторический Углич единым пешеходным маршрутом.
- Привести в порядок пешеходные дорожки.
- Возможность приятно дойти до Алексеевского монастыря.

12. Парковка автомобилей, автобусов, туристических автобусов.

- Разобраться с автостоянкой, места много, но не все функционально.
- Стоянку для автотранспорта, и конечно остановку для пригородного транспорта. Так как, в плохие погодные условия там не лучше чем без нее. Места мало, со всех сторон дует и льет.
- Рационально организовать площадь для парковки. Предусмотреть отдельное комфортное место для встречи пассажиров с автобусов.

13. Создание объектов притяжения и малых архитектурных форм.

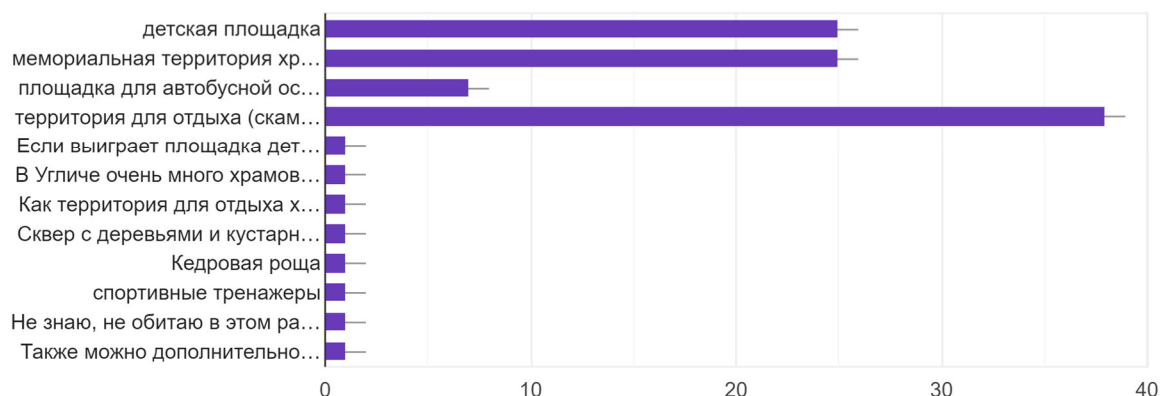
- поработать с историей места.
- обратить внимание на наследие Ольги Берггольц.
- У Дома детства малая архитектурная форма в честь памяти детей из Блокадного Ленинграда.

14. Стоки, ливневка

15. «Это как раз менее интенсивная территория по транспортной наполняемости, можно продумать велопути».

Как может развиваться территория Солунского сквера?

Мастер план развития общественных пространств Углича включает 4 предложения по территории Солунского сквера. Что из этих предложений вы поддерживаете
56 ответов



«Территория Солунской (Крестовоздвиженской) площади должна быть обязательно сохранена в существующих границах, определенных историческим регулярным планом.

Следует избежать крайне негативного примера застройки быв. Николопетуховской и Васильевской площадей. Считаю, что наиболее оптимальное использование - создание благоустроенного сквера с мощеными плиткой дорожками, скамейками и другими элементами благоустройства. В глубине территории, максимально удаленно от дорог можно было бы разместить детскую площадку. На территории площади следует обозначить очертания храма - как утраченной святыни и памятника архитектуры. Крест или иной памятный знак должен размещаться непосредственно на месте храма. Считаю очень важным демонтировать фундамент вышки как чуждый элемент, искажающий облик».

Какая новая общественная функция может разместиться в здании автостанции, в случае переноса самой автостанции ближе к улице Октябрьская?

- Кафе (ретрокафе -1) - 6
- Летнее кафе, Кофейня с кулинарией
- Чайная, Столовая
- Магазин сувениров с сувенирами и работами местных мастеров - 2
- Музей - 4
- Клуб 7 (детская студия, тренажерный зал, место для подростков)
- Офис, Инфоцентр совместить с терминалом, Приобретение билетов через автомат
- Магазин 10 (местные продукты, ретро магазин, всесезонный торговый павильон, только не алкогольный магазин, продажа фруктов или овощей, молочной продукции, сельскохозяйственная ярмарка
- Абсолютно точно, не магазин...
- Общественный туалет – 3
- Прокат самокатов, велосипедов или даже авто - 2

РЕШИЛИ:

1. Рекомендовать Администрации Угличского городского поселения Углич, Администрации Угличского муниципального района, Фонду Архитектуры исторического Углича.
 - 1.1 Подготовить заявку на участие Всероссийском конкурсе лучших проектов создания комфортной городской среды «Исторические поселения и малые города» с учетом принятых предложений и комментариев горожан.
 - 1.2 Провести проектный семинар по обсуждению проектных решений, программы развития, культурного программирования территории и вариантов решения выявленных проблем территории с разными категориями горожан в рамках подготовки заявки в срок до 29.04.2022.

Председатель
Общественной комиссии
(ФИО)

О.В.Задворнова
(подпись)

Секретарь
общественной комиссии
(ФИО)

Н.В. Куренкова
(подпись)

Протокол подписан 11.04.2022 года в 16 часов 30 минут.